SITUACE - PROJEDNÁVANÉ ÚZEMNĚ PLÁNOVACÍ DOKUMENTACE

Detailní výřez Hradec Králové a okolí v měřítku 1 : 20 000

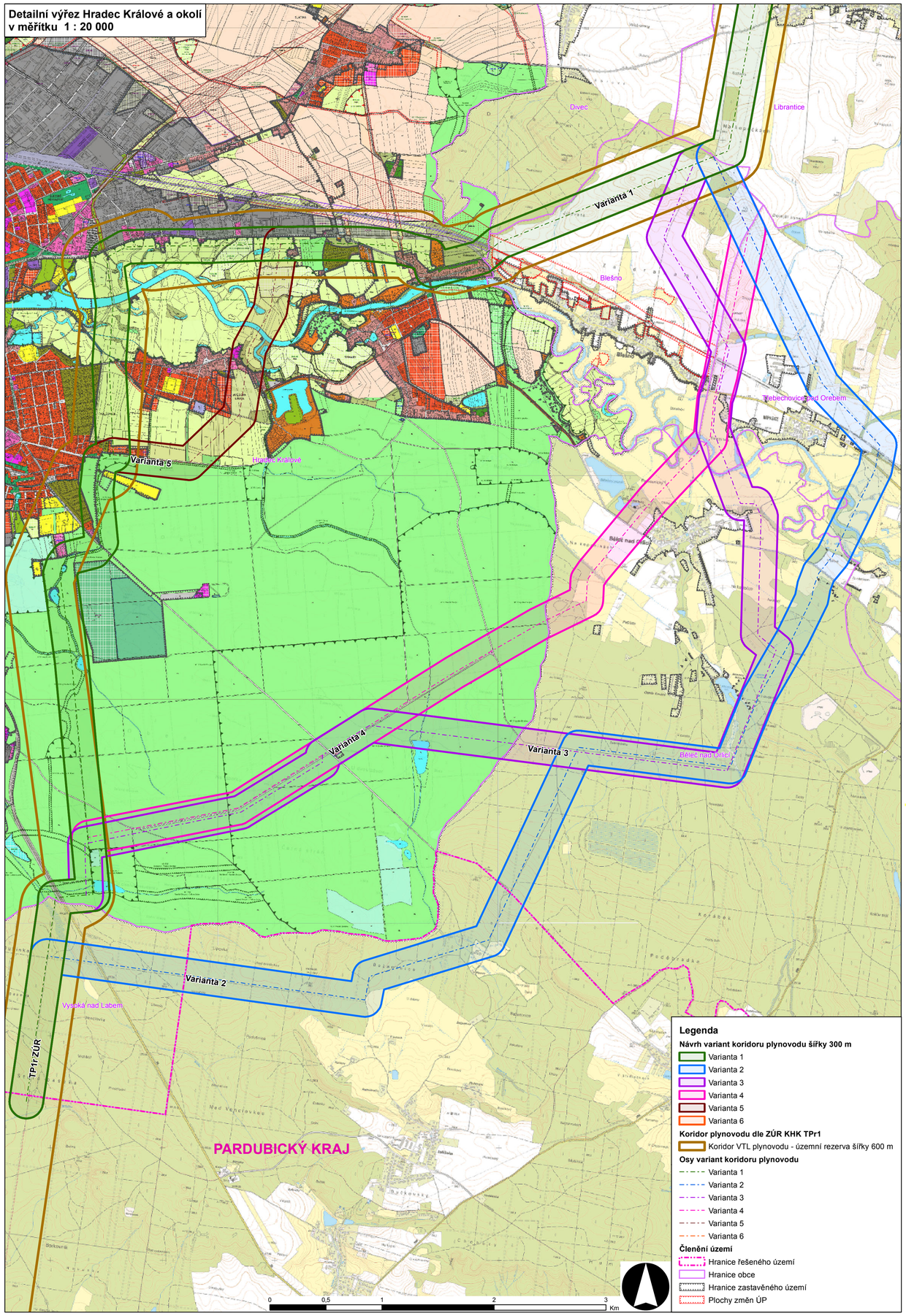

Detailní výřez Vysokov a okolí v měřítku 1 : 20 000

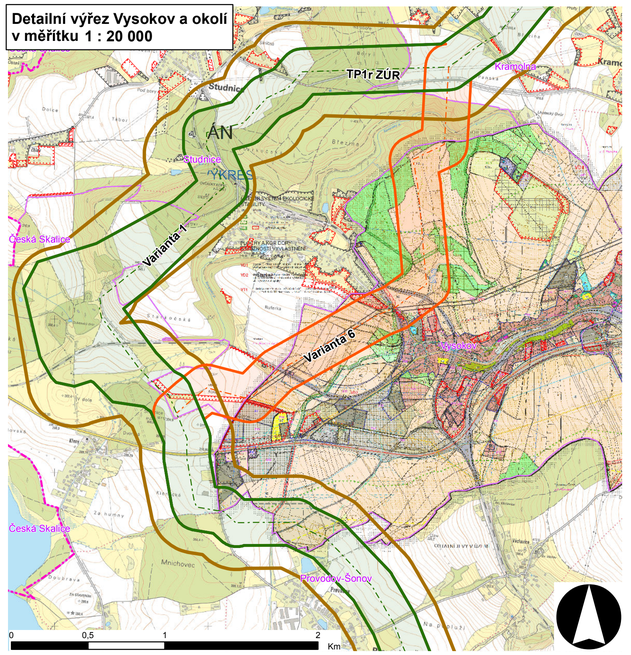

Celková situace v měřítku 1 : 75 000

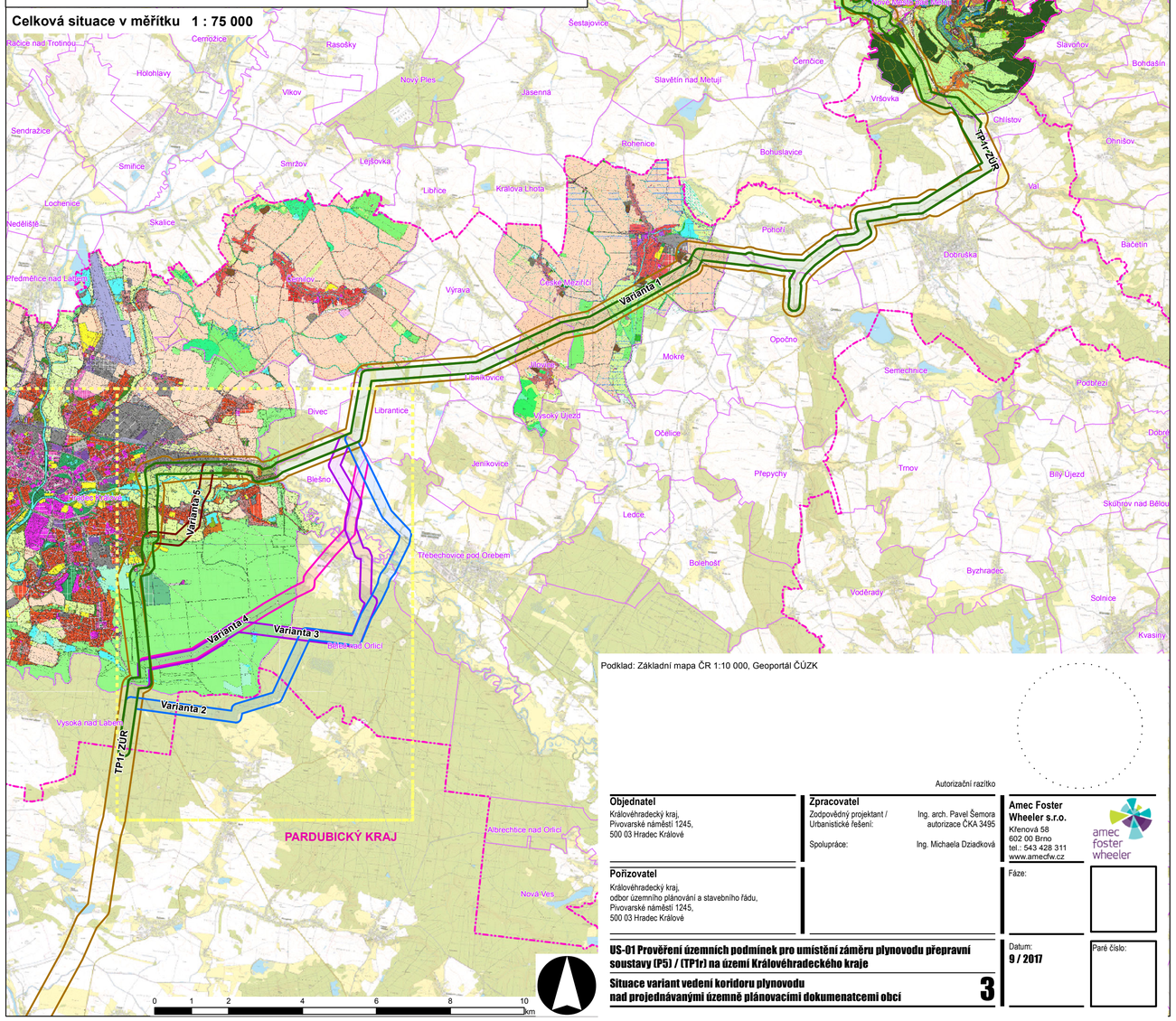

POLSKO

Legenda

Návrh variant koridoru plynovodu šířky 300 m
- Varianta 1
- Varianta 2
- Varianta 3
- Varianta 4
- Varianta 5
- Varianta 6

Koridor plynovodu dle ZÚR KHK TPr1
- Koridor VTL plynovodu - územní rezerva šířky 600 m

Osy variant koridoru plynovodu
- Varianta 1
- Varianta 2
- Varianta 3
- Varianta 4
- Varianta 5
- Varianta 6

Členění území
- Hranice řešeného území
- Hranice obce
- Hranice zastavěného území
- Plochy změn ÚP

Podklad: Základní mapa ČR 1:10 000, Geoportál ČÚZK

Autorizační razítko

Objednatel
Královéhradecký kraj,
Pivovarské náměstí 1245,
500 03 Hradec Králové

Pořizovatel
Královéhradecký kraj,
odbor územního plánování a stavebního řádu,
Pivovarské náměstí 1245,
500 03 Hradec Králové

Zpracovatel
Zodpovědný projektant / Urbanistické řešení: Ing. arch. Pavel Šemora autorizace ČKA 3495
Spolupráce: Ing. Michaela Dziadková

Amec Foster Wheeler s.r.o.
Křenová 58
602 00 Brno
tel.: 543 428 311
www.amecfw.cz

Fáze:

Datum: **9 / 2017**

Paré číslo:

US-01 Prověření územních podmínek pro umístění záměru plynovodu přepravní soustavy (P5) / (TP1r) na území Královéhradeckého kraje

Situace variant vedení koridoru plynovodu nad projednávanými územně plánovacími dokumenatcemi obcí **3**