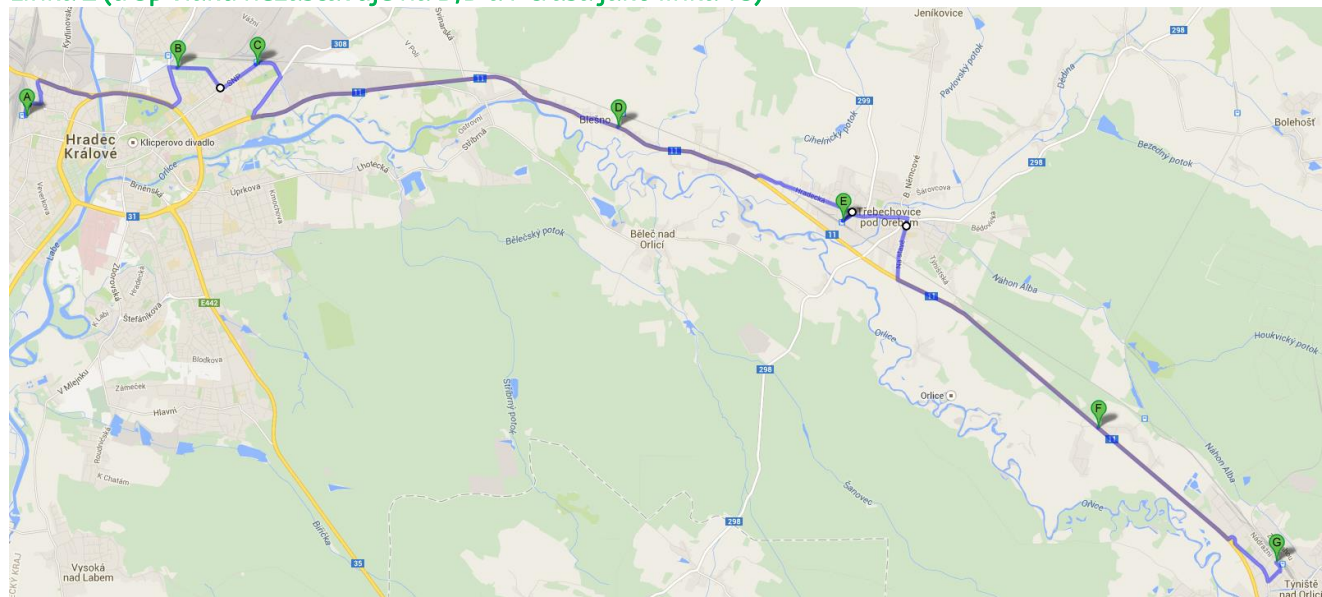


Trasa NAD:

Dne 23. a 24.2.2015:

Linka Z (u Sp vlaků nezastavuje na B, D a F trasa jako linka TS)



A=Hradec Králové hl.n. - před nádražní budovou na stanovišti MHD „F“;

B=Hradec Králové zast. - na zastávce MHD „Dům L“;

C=Hradec Králové Slezské P. - před staniční budovou;

D=Blešno - v obci na hlavní silnici u odbočky k žel. zast. ČD;

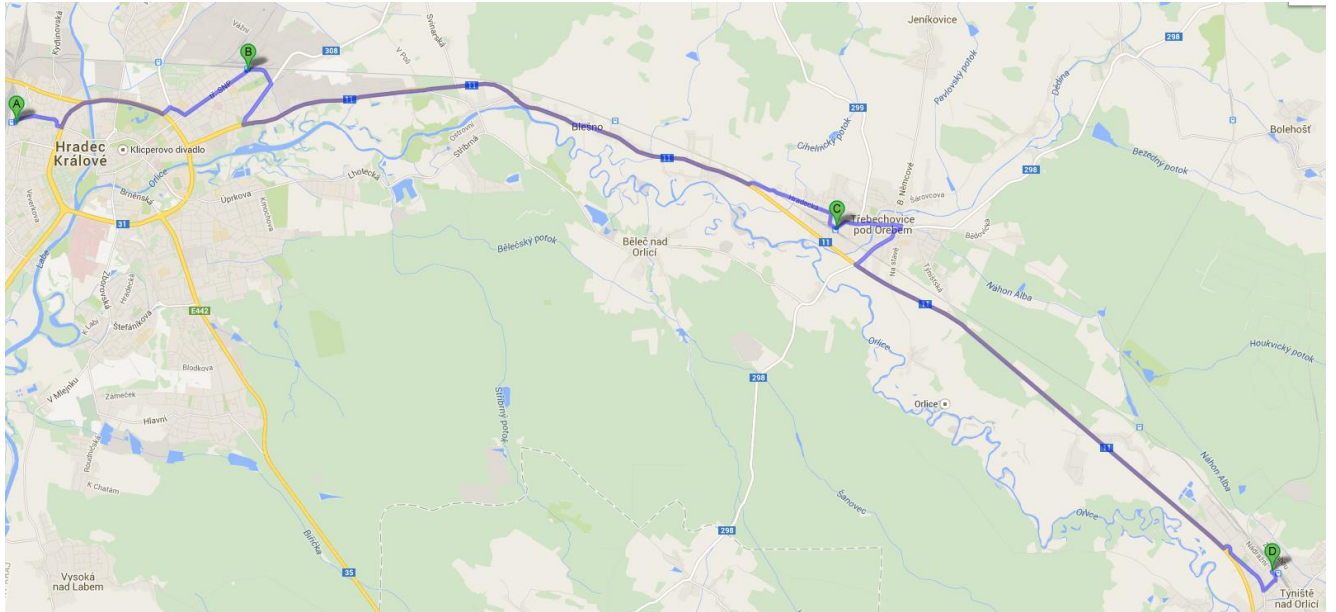
E=Třebechovice pod Orebem - před staniční budovou;

F=Petrovice nad Orlicí - na autobusové zastávce „Týniště nad Orlicí, Petrovice“;

G=Týniště nad Orlicí - před staniční budovou.

https://maps.google.cz/maps?saddr=Riegrovo+n%C3%A1m.&daddr=50.216125,15.8118408+to:Severn%C3%AD+to:50.2182524,15.8522962+to:Lipov%C3%A1+to:silnici+11+to:50.2016762,15.9843851+to:Havl%C3%AD%C4%8Dkova+to:50.199771,15.9957398+to:silnici+11+to:N%C3%A1dra%C5%BEen%C3%AD&hl=cs&ie=UTF8&ll=50.189539,15.95953&spn=0.108038,0.264187&sl=50.205088,15.975838&sspn=0.0135,0.033023&geocode=FRU2_gldoETxAA%3BFb08_gldAEXxAcMpE-kTIisMRzFOH-3FenhovQ%3BFWp_gldsr_xAA%3BFQxF_gldCOPxACIPMVu8KdUNRzGcLIIn1v_SIA%3BFQpR_gldqgDyAA%3BFRww_gldICjzAA%3BFUwE_gldAefzACnjagUnXtYNRzE7G5yiwCazlQ%3BFVz_Qld9d_zAA%3BFdv8_QldWxPOAcmjgXLIWdYNRzHu2jifyXtaBA%3BFV2T_Qld-KLD0AA%3BFZM_QldqkH1AA&oq=t%C3%BDni%C5%A1t%C4%9B&brcurrent=5,0,0&mra=dme&mrsp=7&sz=16&via=1,3,6,8&t=m&z=13

Linka TS



A=Hradec Králové hl.n. - před nádražní budovou na stanovišti MHD „F“;

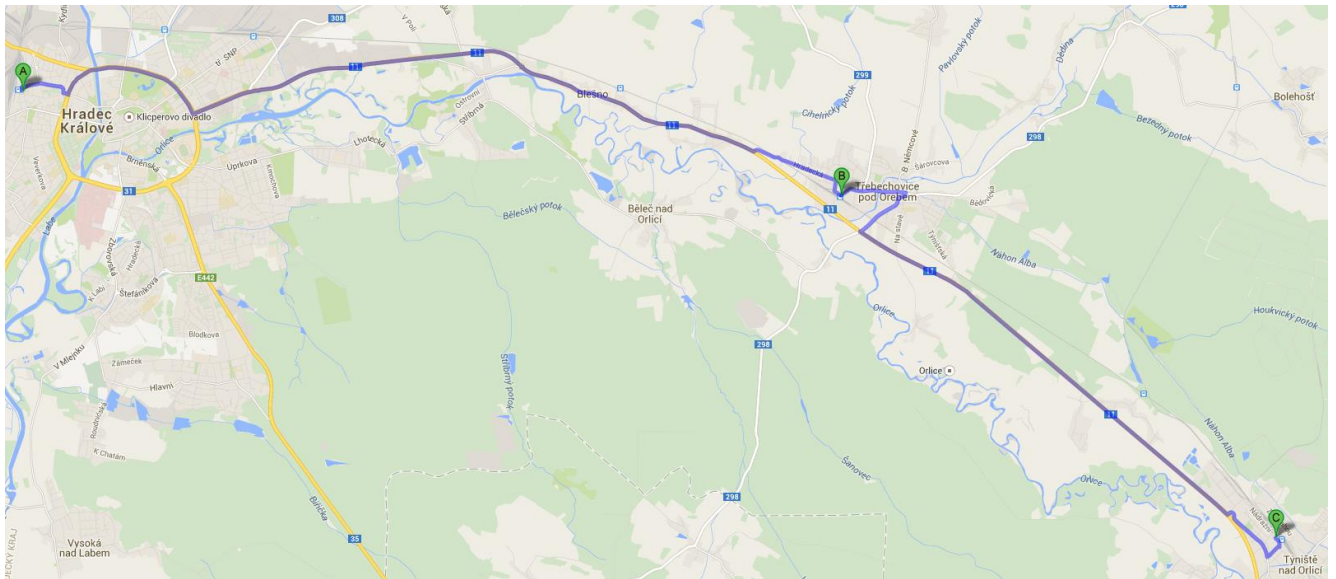
B=Hradec Králové Slezské P. - před staniční budovou;

C=Třebechovice pod Orebem - před staniční budovou;

D=Týniště nad Orlicí - před staniční budovou.

https://maps.google.cz/maps?saddr=Riegrovo+n%C3%A1m.&daddr=Lipov%C3%A1+to:Havl%C3%AD%4%8Dkova+to:N%C3%A1dra%C5%BE+n%C3%AD&hl=cs&ie=UTF8&ll=50.189539,15.95953&spn=0.108038,0.264187&sl=50.189539,15.95953&sspn=0.108038,0.264187&geocode=FRU2_gldoETxAA%3BFQpR_gldqgDyAA%3BFVz_Qld9d_zAA%3BFfZM_QldqkH1AA&oq=t%C3%BDni%C5%A1t%C4%9B&brcurrent=5,0,0&mra=pr&t=m&z=13

Linka T



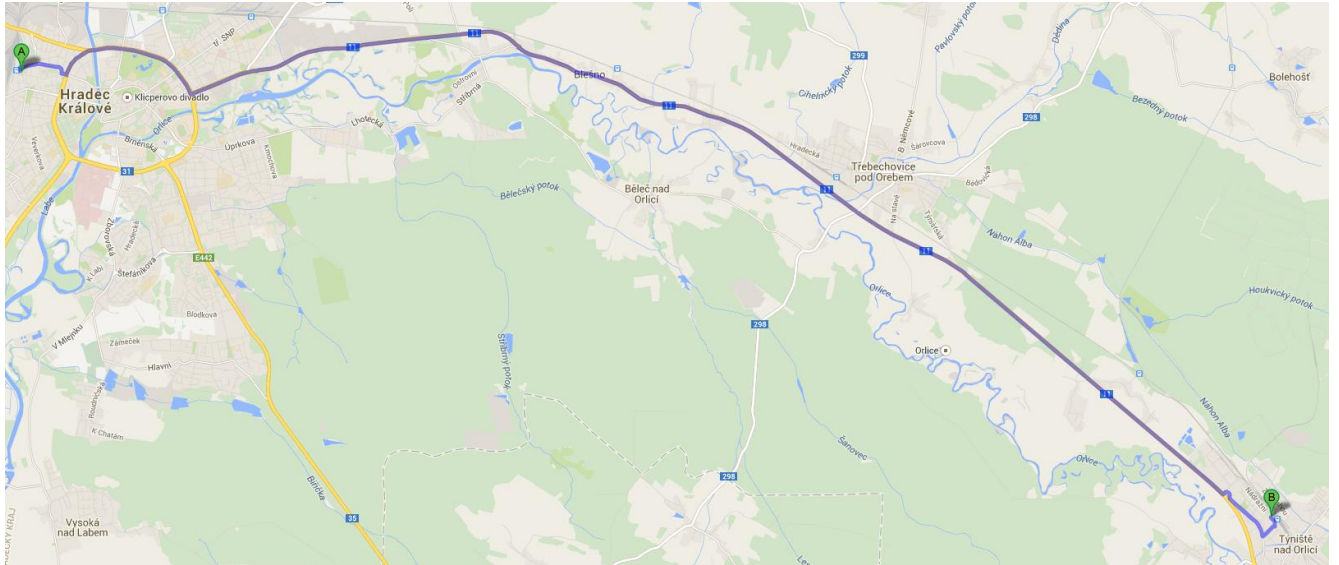
A=Hradec Králové hl.n. - před nádražní budovou na stanovišti MHD „F“;

B=Třebechovice pod Orebem - před staniční budovou;

C=Týniště nad Orlicí - před staniční budovou.

https://maps.google.cz/maps?saddr=Riegrovo+n%C3%A1m.&daddr=Lipov%C3%AD%4%8Dkova+to:N%C3%A1dra%C5%BE+n%C3%AD&hl=cs&ie=UTF8&ll=50.189539,15.95953&spn=0.108038,0.264187&sl=50.189539,15.95953&sspn=0.108038,0.264187&geocode=FRU2_gldoETxAA%3BFVz_Qld9d_zAA%3BFfZM_QldqkH1AA&oq=t%C3%BDni%C5%A1t%C4%9B&brcurrent=5,0,0&mra=pr&t=m&z=13

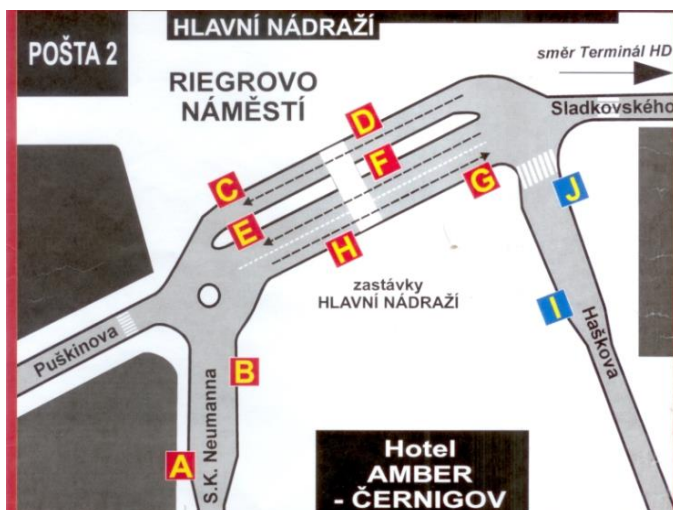
Linka R



A=Hradec Králové hl.n. - před nádražní budovou na stanovišti MHD „F“;
B=Týniště nad Orlicí - před staniční budovou.

https://maps.google.cz/maps?saddr=Riegrovo+n%C3%A1m.&daddr=N%C3%A1dra%C5%BEn%C3%AD&hl=cs&ie=UTF8&ll=50.189539,15.962791&spn=0.108038,0.264187&sl=50.189539,15.95953&sspn=0.108038,0.264187&geocode=FRU2_gldoETxAA%3BFZM_QldqkH1AA&oq=t%C3%BDn%C5%A1t%C4%9B&bcurrent=5,0,1&mra=pr&t=m&z=13

Hradec Králové hl.n.- před nádražní budovou na stanovišti MHD



Stanoviště „F“ – odjezdy náhradní autobusové dopravy (případně možno využít stanoviště „E“).

Stanoviště „J“ – příjezd náhradní autobusové dopravy (případně při krátkém obratu možno využít stanoviště „F“).

Deponování autobusů je možné na dvoře ČD (bývalý prostor organizace NAD směr terminál HD)

dne 25.2.2015 :



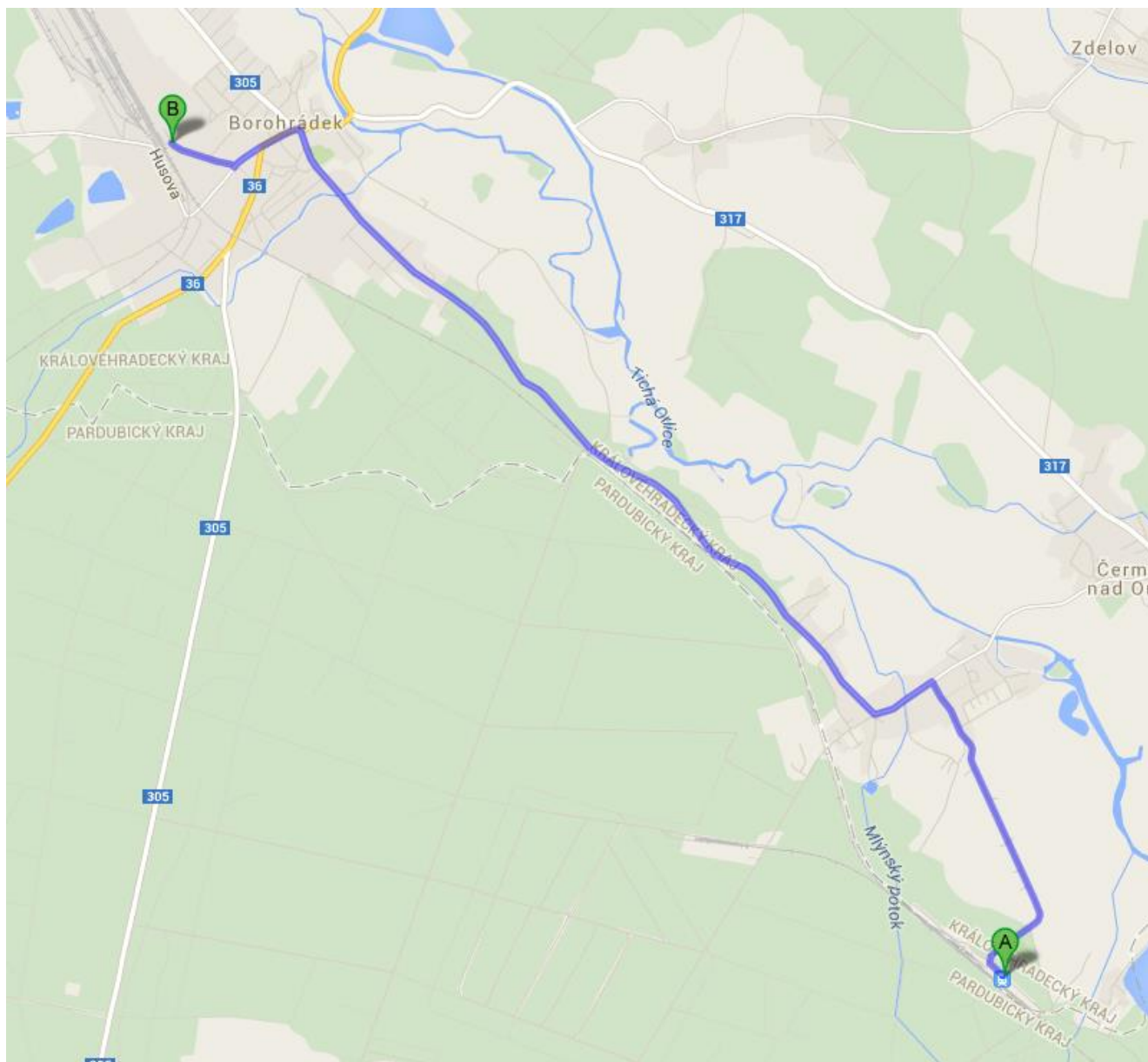
A=Třebechovice pod Orebem - před staniční budovou;

B=Petrovice nad Orlicí - na autobusové zastávce „Týniště nad Orlicí, Petrovice“;

C=Týniště nad Orlicí - před staniční budovou.

https://maps.google.cz/maps?saddr=Havl%C3%AD%C4%8Dkova&daddr=50.199771,15.9957398+to:silnici+11+to:N%C3%A1dra%C5%BEn%C3%AD&hl=cs&ie=UTF8&ll=50.177283,16.026649&spn=0.054033,0.132093&sl=50.172751,16.036686&sspn=0.003377,0.008256&geocode=Fa7_QldsODzAA%3BFdv8_QldWxP0ACmjgXLIWdYNRzHu2jlfyXtaBA%3BFV2T_QldKLD0AA%3BFfZM_QldqkH1A&oq=t%C3%BDn%C5%A1t%C4%9B&t=m&brcurrent=5,0,0&mra=mi&mrsp=2&sz=18&via=1&z=14

dne 26.2.2015 :



A-Černá nad orlicí = před staniční budovou

B-Týniště nad Orlicí = před staniční budovou

https://maps.google.cz/maps?saddr=silnici+3059&daddr=N%C3%A1dra%C5%BE%C3%AD&hl=cs&ie=UTF8&ll=50.079176,16.122265&spn=0.054144,0.132093&sl=50.076367,16.131577&sspn=0.027073,0.066047&geocode=Fcruid5Df2AA%3BFYxr_AldVXX1AA&oq=Borohr%C3%A1dek&bcrrrent=5,0,0&mra=dme&mrsp=0&sz=15&t=m&z=14