

Příloha M3 - Mapa dílčích ploch a objektů







© ČÚZK, AOPK ČR, LČR

1:2500

0 50 100 m



-  hranice ZCHÚ
-  hranice OP (stávající)
-  navržené rozšíření ZCHÚ
-  hranice dílčích ploch

