

Návrh na vyhlášení zvláště chráněného území  
ve smyslu ustanovení § 40 odst. 1 zákona č. 114/1992 Sb.  
o ochraně přírody a krajiny v platném znění  
a § 4 vyhlášky č. 64/2011 Sb.

**Přírodní památka  
Týnišťské Poorličí**

**Datum zpracování:  
8. 7. 2013**

**1. Název zvláště chráněného území:**

Týnišťské Poorličí

**2. Návrh kategorie ochrany zvláště chráněného území:**

Přírodní památka (dále jen PP) ve smyslu § 36 zákona č. 114/1992 Sb. o ochraně přírody a krajiny v platném znění (dále jen „zákon“).

**3. Předmět ochrany a jejich popis:**

**3.1. Souhrnná charakteristika předmětu ochrany:**

Významná entomologická lokalita, refugium xylofágního hmyzu páchníka hnědého (*Osmoderma eremita*).

Popis předmětu ochrany:

B. Druhy

název druhu	aktuální početnost nebo vitalita populace v ZCHÚ	stupeň ohrožení	popis biotopu druhu
páchník hnědý ( <i>Osmoderma eremita</i> )	jedinci	silně ohrožený, prioritní druh *	Ve Střední Evropě je tento druh považován za charakteristický pro přirozené listnaté porosty. Jde o indiferentního saproxylofága. Stanovištěm jsou dutiny starých listnatých stromů, převážně dubu, lip, jilmu, méně vrb vzácně i ovocných stromů. Vyžaduje dutinu s tzv. červeným trouchem a stabilním mikroklimatem (teplota a vlhkost). To vyžaduje v klimatu střední Evropy převážně solitérní, po celý den osluněné stromy. Ideální podmínky pro vývoj brouků nalezneme buď v původních listnatých lesích, které však v minulosti byly specifickým způsobem využívány (řídce pastevní lesy, vrbovny) a v rámci České republiky existují již jen velmi omezeně, nebo častěji ve starých parkových porostech a především ve starých parkových alejích. Larvy žijí téměř výhradně v trouchu dutin listnatých stromů, nejčastěji dubu, lip a jilmu. Lze je najít v relativně velkém množství, a to v různých vývojových stadiích společně. V dospělce dospívají po dvou až třech letech vývoje. Dospělci se objevují koncem května s maximálním výskytem v létě. Jsou však velmi málo aktivní, velmi neochotně létají. V sezóně s trvale „špatným počasím“ nemusí vůbec opustit „mateřskou“ dutinu. Dospělci olizují vytékající mízu poraněných stromů. (Balthasar 1956, Jelínek 1992).

**4. Cíl ochrany:**

Hlavním cílem ochrany na území přírodní památky je zajištění stabilní populace páchníka hnědého (*Osmoderma eremita*) a dalších druhů entomofauny a ochrana a vhodná podpora jejich biotopů, ve vazbě na využívání lesního komplexu a okolních pozemků. Ve vybraných lokalitách, jako jsou staré aleje podél cest, hráze funkčních i bývalých rybníků apod., zabezpečit stálý výskyt dožívajících a odumřelých jednotlivých stromů tím, že na daných

lokality budou ponechávány stojící ale i padlé odumřelé stromy s dutinami, suchými větvemi a xylofágními houbami. V blízkosti těchto lokalit vytipovat potenciální biotopy ve stávajících porostech, podporovat výsadbu nových alejí a solitérů v blízkosti současných biotopů.

Dalším dlouhodobým cílem je zachovat a podporovat vzácnou bažinnou vegetaci a vodní rostliny podřízením hospodaření na rybnících (včetně myslivosti) stavu populací vodního rostlinstva, malakofauny a ornitofauny. Mokřadní slatinné olšiny bezprostředně navazující na rybníky ponechat bez zásahu.

Dalším cílem je pokračovat v nastaveném managementu na již v minulosti chráněných lokalitách U Houkvice a U Glorietu. Na lokalitě U Houkvice zachovat a podporovat dubové a olšové porosty. Pokračovat ve snižování zastoupení SM a zajistit rozvolněnou horizontální a vertikální strukturu, podporovat pouze skupinovitý a výběrný princip těžby, 10-15 % jedinců (výstavků či hloučků) rovnoměrně po ploše ponechat do rozpadu, některé části ponechat v bezzásahovém režimu, doplňovat výsadby DB, OL, BK, LP příp. JD do světlin.

Na lokalitě U Glorietu je dlouhodobým cílem zachovat cenný lokální ekotyp týnišťské borovice podporováním její přirozené i umělé obnovy.

#### **5. Základní ochranné podmínky:**

Základní ochranné podmínky přírodních památek jsou stanoveny v § 36 odst. 2 zákona.

#### **6. Bližší ochranné podmínky:**

Na základě ustanovení § 36 odst. 1 zákona se navrhuje zřizovacím výnosem stanovit k zajištění specifické ochrany území následující bližší ochranné podmínky:

Jen se souhlasem orgánu ochrany přírody lze:

- a) měnit druh pozemků, způsob jejich využití,
- b) umísťovat a povolovat stavby a zařízení, provádět změny staveb a terénní úpravy,
- c) používat hnojiva a biocidní přípravky (*biocidním přípravkem je přípravek obsahující jednu nebo více účinných látek určený k ničení, odpuzování, zneškodňování, zabránění účinku nebo dosažení jiného regulačního účinku na jakýkoliv škodlivý organismus chemickým nebo biologickým způsobem dle přílohy zákona č. 120/2002 Sb., o podmínkách uvádění biocidních přípravků a účinných látek na trh a o změně některých souvisejících zákonů*) s výjimkou atraktantů a repelentů pro ochranu lesa) měnit stávající vodní režim,
- d) měnit stávající vodní režim (*za změnu vodního režimu jsou považovány zejména činnosti ovlivňující odtokové poměry v území a činnosti, které mohou ovlivnit kvalitu i kvantitu podzemních a povrchových vod ve smyslu zákona č. 254/2001 Sb., o vodách a o změně některých zákonů (vodní zákon), ve znění pozdějších předpisů*),
- e) vodní díla odbahňovat či provádět zásahy do jejich litorálních porostů a břehů,
- f) zřizovat a vyznačovat nové veřejně přístupné účelové komunikace, stezky, pěšiny a turistické trasy.

#### **7. Vymezení ochranného pásma:**

Ochranné pásmo nebude vyhlášeno, je jím proto dle § 37 odst. 1 zákona území do vzdálenosti 50 m od hranic ZCHÚ.

#### **8. Územně správní zařazení území:**

##### **8.1. Přírodní památka:**

kraj:	Královéhradecký
okres:	Rychnov nad Kněžnou
obec s rozšířenou působností:	Kostelec nad Orlicí
obec s pověřeným obecním úřadem:	Týniště nad Orlicí
obec:	Týniště nad Orlicí
katastrální území:	Petrovice nad Orlicí, Týniště nad Orlicí

## 9. Přehled katastrálních území a parcelních čísel pozemků dotčených návrhem PP:

### 9.1. Přírodní památka:

katastrální území Petrovice nad Orlicí – 720135

17/1, 17/2, 46/1, 48/1, 79, 101/1, 101/5, 111/2, st. 106, st. 113, st. 181, 491/17, 491/18, 559/1, 559/4, 562/1, 562/2, 562/3, 563/4, 563/5, 563/9, 563/10, 565/1, 566/1, 566/9, 573/1, 573/2, 575/5, 578/1, 578/2, 579, 594, 595/2, 595/6, 595/7, 595/9, 595/11, 595/12, 595/13, 595/14, 595/15, 595/16, 595/17, 595/18, 595/19, 596/27, 596/33, 596/35, 596/36, 597, 598/1, 598/2, 598/3, 599/1, 599/2, 599/3, 605/2, 605/7, 605/8, 614/1, 614/2, 614/3, 614/4, 614/7, 616/2, 617/2, 617/3, 618/2, 618/3, 618/4, 618/5, 619, 620/1, 620/2, 621/1, 621/3, 622/1, 622/2, 623, 624/1, 624/2, 629, 636/64, 637, 639/1, 641, 642, 643/1, 643/2, 644, 645, 646, 714, 717/1, 720/3, 723/2, 723/3, 723/5, 730/1, 730/2, 730/4, 730/5, 730/6, 730/7, 739/2, 741/2, 741/3, 741/4, 741/5, 741/6, 742/1, 742/2, 742/3, 742/4, 746/1, 746/2, 746/3, 746/4, 746/5, 746/6, 746/7, 746/8, 746/9, 746/10, 746/11, 746/12, 747/1, 747/2, 747/3, 748/1, 748/2, 749/1, 749/2, 750/1, 750/12, 750/13, 750/16, 750/17, 750/18, 750/19, 750/20, 750/21, 750/22, 750/23, 750/24, 750/25, 750/26, 750/27, 750/28, 750/29, 750/30, 750/31, 751, 753, 754/1, 754/2, 754/3, 754/4, 754/5, 754/7, 754/8, 754/9, 754/10, 754/11, 754/15, 754/16, 754/32, 754/33, 754/42, 754/43, 754/51, 754/53, 754/60, 754/76, 754/78, 754/79, 754/80, 754/82, 754/83, 754/84, 754/85, 754/86, 754/88, 754/89, 754/90, 754/91, 754/92, 754/93, 754/94, 754/95, 754/96, 754/97, 754/98, 754/99, 754/100, 754/101, 754/102, 754/103, 754/104, 754/105, 754/106, 754/107, 754/108, 754/109, 754/110, 754/111, 754/112, 754/113, 754/114, 754/115, 754/116, 754/117, 754/118, 754/119, 754/120, 754/121, 754/122, 754/123, 754/124, 754/125, 754/126, 754/127, 754/128, 754/129, 754/130, 754/131, 754/132, 754/133, 754/134, 754/135, 754/136, 754/137, 754/138, 754/139, 754/140, 754/141, 754/142, 754/143, 754/144, 754/145, 754/146, 754/147, 754/148, 754/149, 754/150, 754/151, 754/152, 754/153, 754/154, 754/155, 754/156, 754/157, 754/158, 754/159, 754/160, 754/161, 754/162, 754/163, 754/164, 754/165, 754/166, 754/167, 754/168, 754/169, 755/1, 755/2, 756, 757/3, 757/4, 757/5, 757/6, 757/7, 757/8, 757/9, 757/10, 760/1, 760/2, 760/4, 760/5, 760/6, 760/7, 760/8, 760/9, 802/2, 802/5, 803/1, 806/1, 806/2, 806/4, 810, 811, 812, 817/1, 817/2, 823/1, 823/2, 823/3, 825/1, 825/2, 826/1, 826/2, 827, 836/1, 836/2, 837/1, 837/2, 837/3, 844/1, 844/2, 844/3, 844/4, 845/1, 845/3, 845/4, 845/5, 847/8.

Katastrální území Týniště nad Orlicí – 772429

1864/1, 1864/22, 1864/23, 1869/1, 1873/1, 1874, 1881, 1882, 1884/1, 1884/2, 1884/3, 1884/4, 1884/5, 1884/7, 1885, 1887/1, 1887/3, 1887/4, 1887/5, 1887/6, 1887/7, 1887/8, 1887/9, 1887/10, 1887/11, 1887/12, 1891/1, 1891/2, 1894/1, 1895, 1896, 1897, 1904/1, 1904/2, 1905, 1907/1, 1907/3, 1907/4, 1909/1, 1909/2, 1909/3, 1909/9, 1909/10, 1909/11, 1922/6, 1922/9, 2290/2, 2290/3, 2290/71, 2290/72, 2290/91, 2290/95, 2290/96.

## 10. Předpokládaná výměra zvláště chráněného území:

570,49 ha

## 11. Odůvodnění návrhu:

### 11.1. Historie ochrany území:

- Lokalita Týnišťské Poorličí je rozsáhlý komplex lesních porostů, na jehož území byla v minulosti vyhlášena zvláště chráněná území: přírodní památka U Glorietu, přírodní rezervace U Houkvice a zrušená přírodní památka U Černoblastkové louky.
- Nařízením vlády č. 132/2005 Sb. se území navrhované přírodní památky stalo Evropsky významnou lokalitou CZ0523290 Týnišťské Poorličí (dále jen „EVL“). EVL byla rozhodnutím Evropské komise ze dne 10.01.2011 (2011/64/EU) zařazena do evropského seznamu. Nařízením vlády č. 208/2012 ze dne 25. dubna 2012 byla lokalita vyhlášena Evropsky významnou lokalitou CZ0523290 Týnišťské Poorličí.

### 11.2. Hlavní důvody zpracování návrhu na vyhlášení přírodní památky:

- Na lokalitě byl opakovaně zaznamenán výskyt evropsky významného, prioritního živočišného druhu – páchníka hnědého (*Osmoderma eremita*).

- Jednoznačné vymezení hranice přírodní památky vyhotoveným záznamem podrobného měření změn.
- Pro vybrané území je nutné dle § 45c odst. 4 zajistit předepsanou formu územní ochrany v kategorii stanovené nařízením vlády č. 208/2012 Sb., a to ve lhůtě stanovené v § 45c odst. 5 v daném případě do počátku roku 2014.
- Vydání zřizovacího předpisu formálně i obsahově odpovídajícího současnému právnímu stavu na úseku ochrany přírody, jímž je dostatečně vymezen předmět ochrany a stanoveny bližší ochranné podmínky pro celé území.

11.3. K názvu přírodní památky:

Název přírodní památky vychází z pojmenování lokality pro EVL a vystihuje lokalizaci území, zmiňovanou mj. v některých publikovaných přírodovědných studiích.

11.4. Ke kategorii ochrany zvláště chráněného území:

Zvolená kategorie přírodní památky odpovídá pro dané území vymezení kategorií podle zákona. Jedná se o naleziště ohrožených druhů ve fragmentech ekosystémů, s regionálním ekologickým významem.

11.5. K předmětu ochrany:

Páchník hnědý (*Osmoderma eremita*) je saproxylofágem, typickým druhem osídlujícím stromové dutiny. Larvy mají víceletý vývoj v trouchu v dutinách živých listnatých stromu (vrb, dubu, lip, jilmu, ovocných stromu aj.), především ve střední a horní části kmene. Preferuje pravděpodobně osvětlené kmeny a dutiny, proto lze často nalézt populace páchníka v solitérních stromech či alejích. Imaga se objevují od května do září. Aktivují večer a v noci, dutinu však opouštějí jen výjimečně, létat jsou schopni pouze na velmi krátké vzdálenosti.

11.6. K cílům ochrany:

Pro ohrožený druh jsou velice důležité volné plochy se solitérními duby, vhodné se jeví ponechání středněvěkových dubů a výsadba dubů nových. Velmi žádoucí je však pokračování v likvidaci smrkového porostu obklopující další staré duby v lokalitě. Významné bude pro ohrožený druh ponechat stojící torza uschlých kmenů a padlé kmeny. Je však nezbytné, aby nastavený management nespočíval v pouhé bezzásahovosti, ale byl rozšířen i na pravidelnou likvidaci okolního keřového podrostu tak, aby v místech linií alejí a solitérně stojících dubů byly vytvořeny alespoň malé světliny. Dalším důležitým opatřením by mělo být zamezení kácení starých dubů podél cest a na hrázích rybníků.

11.7. K návrhům bližších ochranných podmínek:

Bližší ochranné podmínky přírodní památky jsou nastaveny tak, aby umožnily orgánu ochrany přírody usměrňovat činnosti, které nejsou ošetřeny zákonem a mohly by vést k nežádoucím změnám zachovaným podmínkám biotopu předmětu ochrany.

11.8. K jednotlivým bližším ochranným podmínkám:

***ad a/ měnit druh pozemků, způsob jejich využití:***

Předmět ochrany přírodní památky je vázán na specifický lesní biotop. Proto změna druhu a způsobu využití pozemků znamená potenciální ohrožení předmětu ochrany a je navrhováno vázat ji na souhlas orgánu ochrany přírody.

***ad b/ umístit a povolovat stavby a zařízení, provádět změny staveb a terénní úpravy:***

Tyto činnosti představují stejné riziko poškození předmětu ochrany. Stavební zákon vymezuje mj. i stavby, které nevyžadují územní řízení o povolení stavby a jež mohou být kolizní z hlediska dotčení zájmů ochrany přírody. Totéž se týká problematiky terénních úprav.

***ad c/ používat hnojiva a biocidní přípravky (biocidním přípravkem je přípravek obsahující jednu nebo více účinných látek určený k ničení, odpuzování, zneškodňování, zabránění účinku nebo dosažení jiného regulačního účinku na jakýkoliv škodlivý organismus chemickým nebo biologickým způsobem dle přílohy zákona č. 120/2002 Sb., o podmínkách uvádění biocidních přípravků a účinných látek na trh a o změně některých souvisejících zákonů) s výjimkou atraktantů a repelentů pro ochranu lesa:***

Používání těchto prostředků může v důsledku nekontrolovatelného užití výrazně změnit podmínky biotopu a ohrozit nebo zničit populaci předmětu ochrany.

*ad d/ měnit stávající vodní režim (za změnu vodního režimu jsou považovány zejména činnosti ovlivňující odtokové poměry v území a činnosti, které mohou ovlivnit kvalitu i kvantitu podzemních a povrchových vod ve smyslu zákona č. 254/2001 Sb., o vodách a o změně některých zákonů (vodní zákon), ve znění pozdějších předpisů):*

Biotopy zvláště chráněných druhů (zejména bažinná vegetace v mokřadech a vodní makrofyta v lesních rybnících), jsou vázány na specifický vodní režim. Narušení vodního režimu může znemožnit existenci druhů i společenstev vegetace a představuje jeden z nejzávažnějších faktorů ohrožení předmětu ochrany. Takové poškození zpravidla nelze kompenzovat jinými řízenými zásahy.

*ad e/ vodní díla odbahňovat či provádět zásahy do jejich litorálních porostů a břehů,*

Zásahy do litorálního pásma mohou negativně ovlivnit životní podmínky zvláště chráněných druhů rostlin a živočichů. Případné odbahnění by mělo probíhat na základě projektu schváleného orgánem ochrany přírody a mělo by se při něm dbát zejména na udržení mělkovodních partií v přítokových částech rybníků. Orgán ochrany přírody stanoví podmínky pro realizaci odbahnění tak, aby byl minimalizován zásah do cenných biotopů rybníků a bezprostředního okolí a byl tak snížen nežádoucí úhyn zvláště chráněných druhů rostlin a živočichů.

*ad f/ zřizovat a vyznačovat nové veřejně přístupné účelové komunikace, stezky, pěšiny a turistické trasy:*

Území je unikátní z hlediska zachovalé diverzity, která se podílí na uchování vhodných podmínek pro přežívání předmětu ochrany. Je tedy žádoucí, aby byl charakter území zachován a lokalita zůstala (kromě stávajících vyznačených turistických tras) stranou zvýšené frekvence osob pohybujících se v dané lokalitě.

#### 11.9. K vymezení hranice zvláště chráněného území:

Nově navržená hranice přírodní památky je vedena převážně po hranicích parcel katastru nemovitosti. Hranice ZCHÚ je navržena tak, aby biotop předmětu ochrany byl zahrnut do území přírodní památky. Pro hranici Přírodní památky a ochranného pásma přírodní památky bude vypracován záznam podrobného měření změn. Plocha přírodní památky je rozdělena silnicí č. 11 na dva segmenty, třetí částí je bývalá PP U Glorietu. Území přírodní památky zahrnuje aleje starých stromů, smíšené lesní porosty a fragmenty lučních porostů.

V terénu bude hranice přírodní památky vyznačena pruhovým značením dle vyhlášky č. 64/2011 Sb., o plánech péče, podkladech k vyhlášení, evidenci a označování chráněných území. Lokalita bude označena pruhovým značením a tabulemi s malým státním znakem upozorňujícím na přírodní památku, která je současně evropsky významnou lokalitou soustavy NATURA 2000.

#### 11.10. K vymezení ochranného pásma:

Pro celý úsek území přírodní památky bude aplikováno ochranné pásmo 50 metrů od hranice přírodní památky dle § 37 odst. 1 zákona.

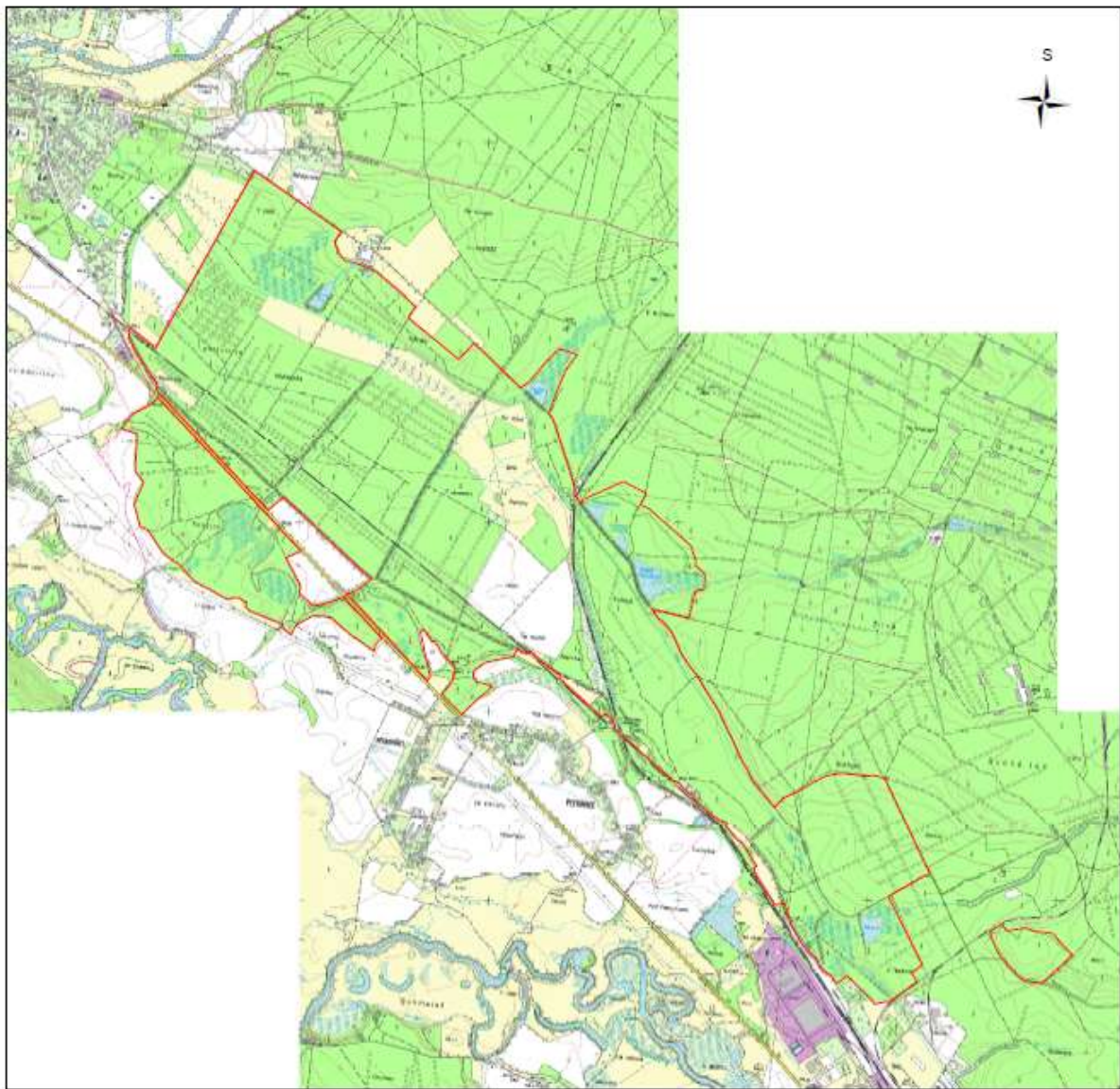
Přílohy:

Příloha č.1 – orientační mapa Přírodní památky Týnišťské Poorličí M 1:10 000


Příloha č.2 – katastrální mapa se zákresem Přírodní památky Týnišťské Poorličí M 1:2 000

Příloha č.3 – parcelní vymezení Přírodní památky Týnišťské Poorličí

Příloha č. 1 - Orientační mapa s vyznačením PP Týništské Poorličí

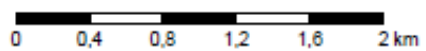
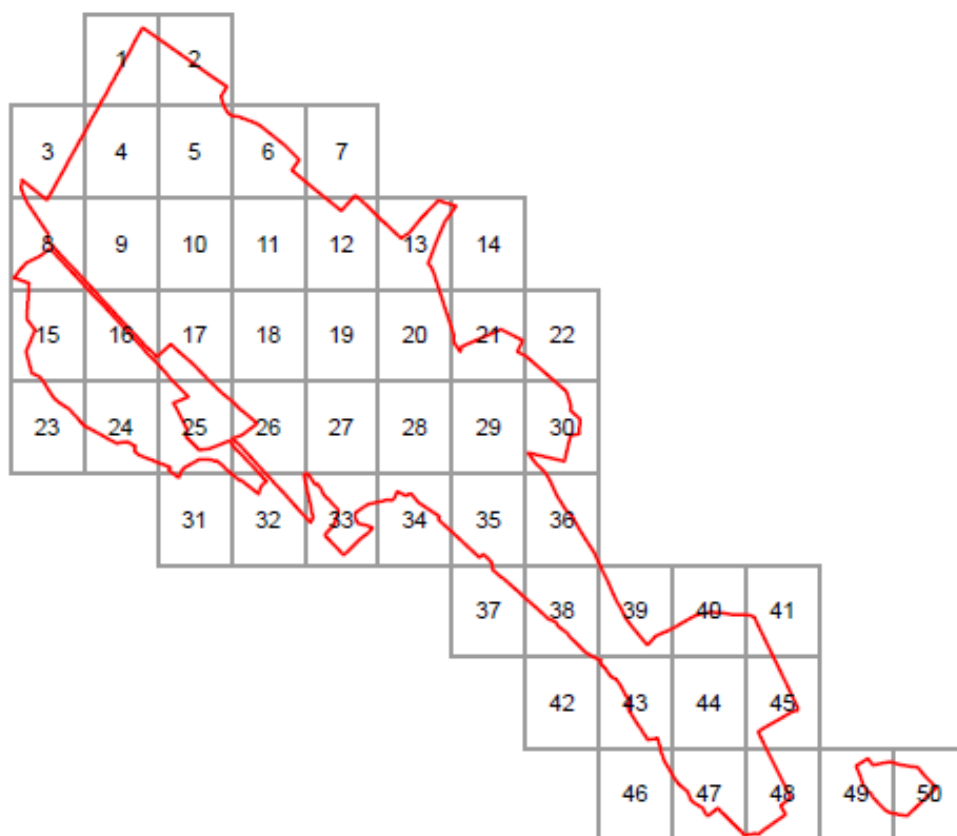


0 0,5 1 1,5 2 2,5 km


 Přírodní památka Týništské Poorličí

1:10 000

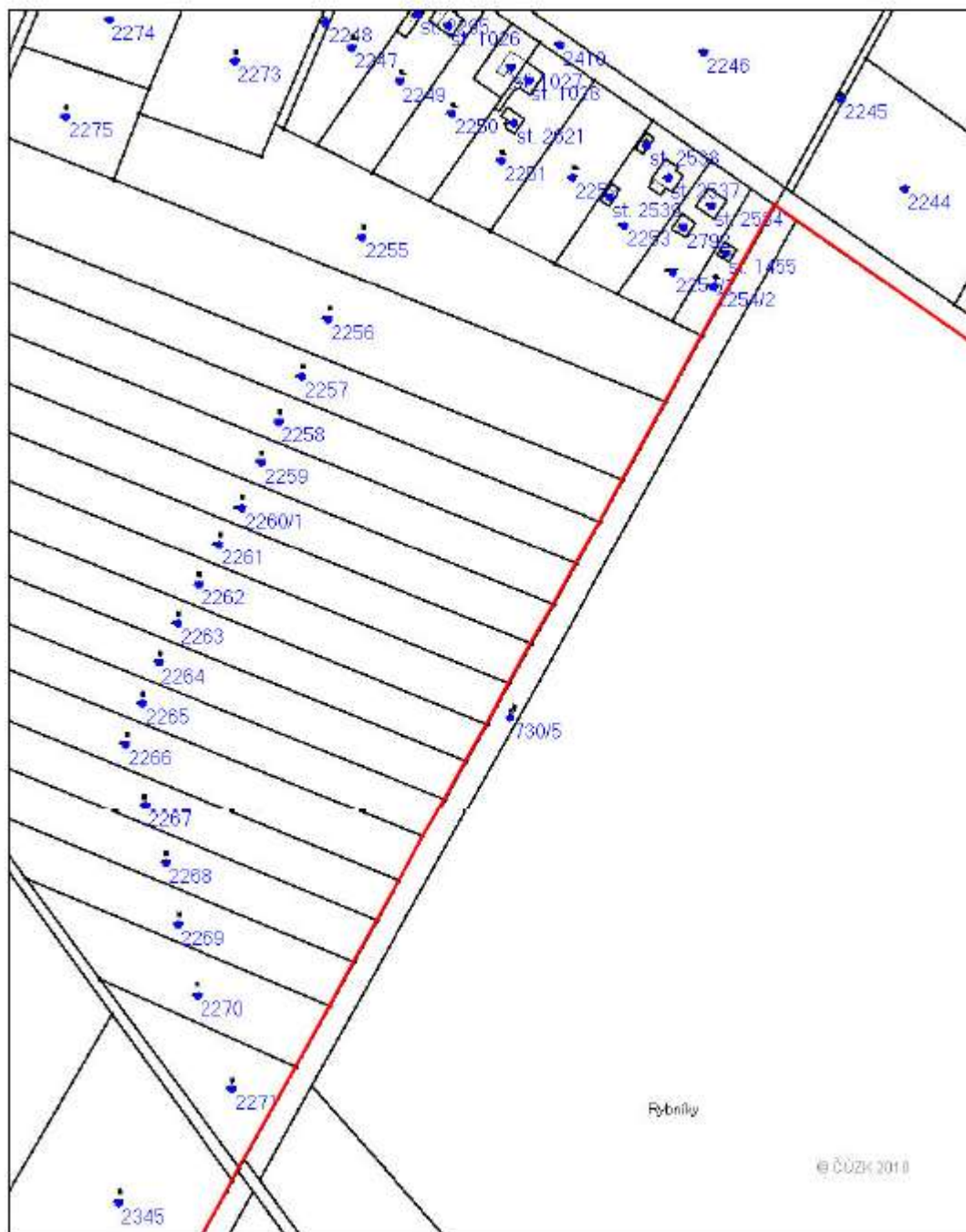
# Klad listů



1:30 000

 Přírodní památka Týnišťské Poorličí

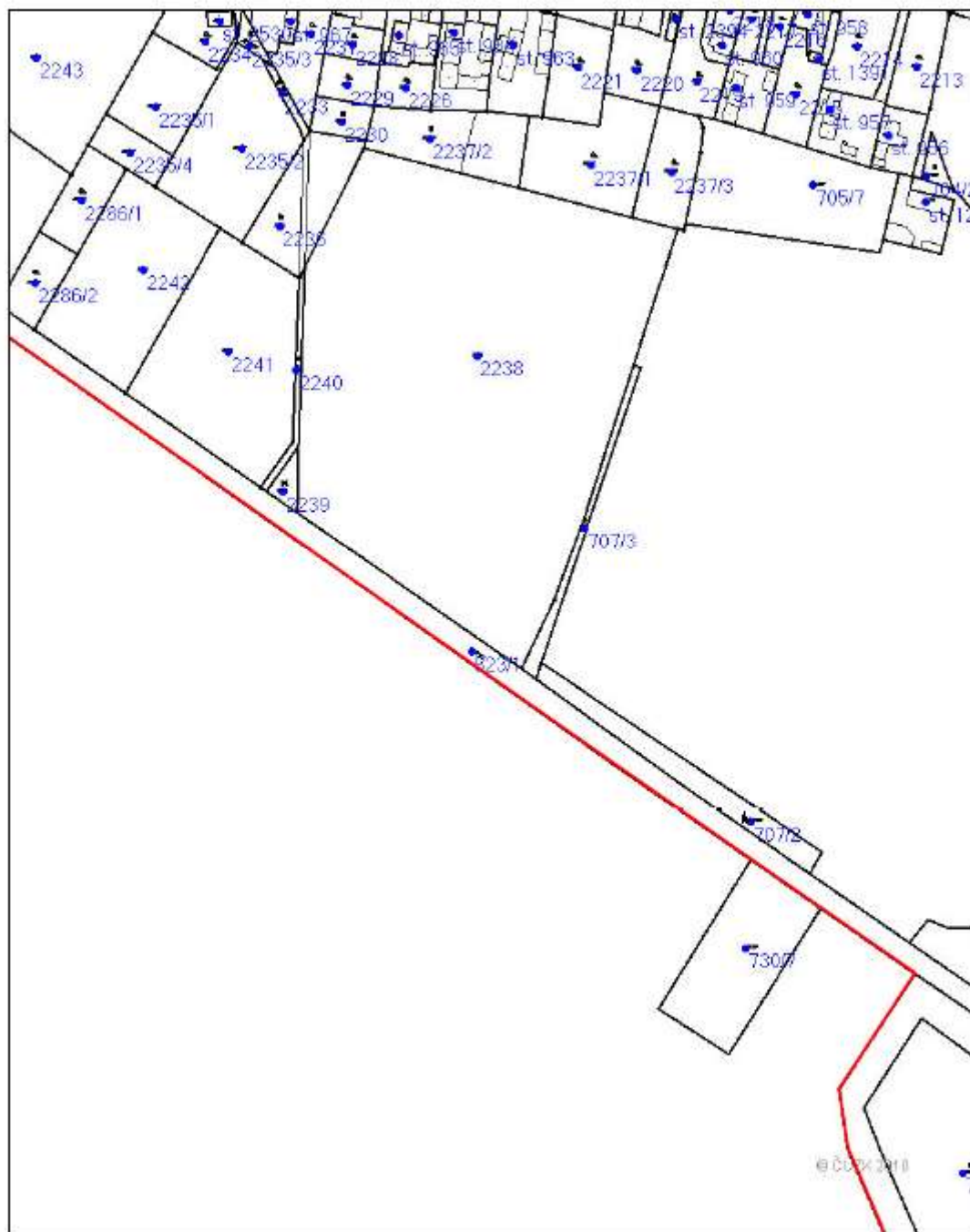




1:2 000



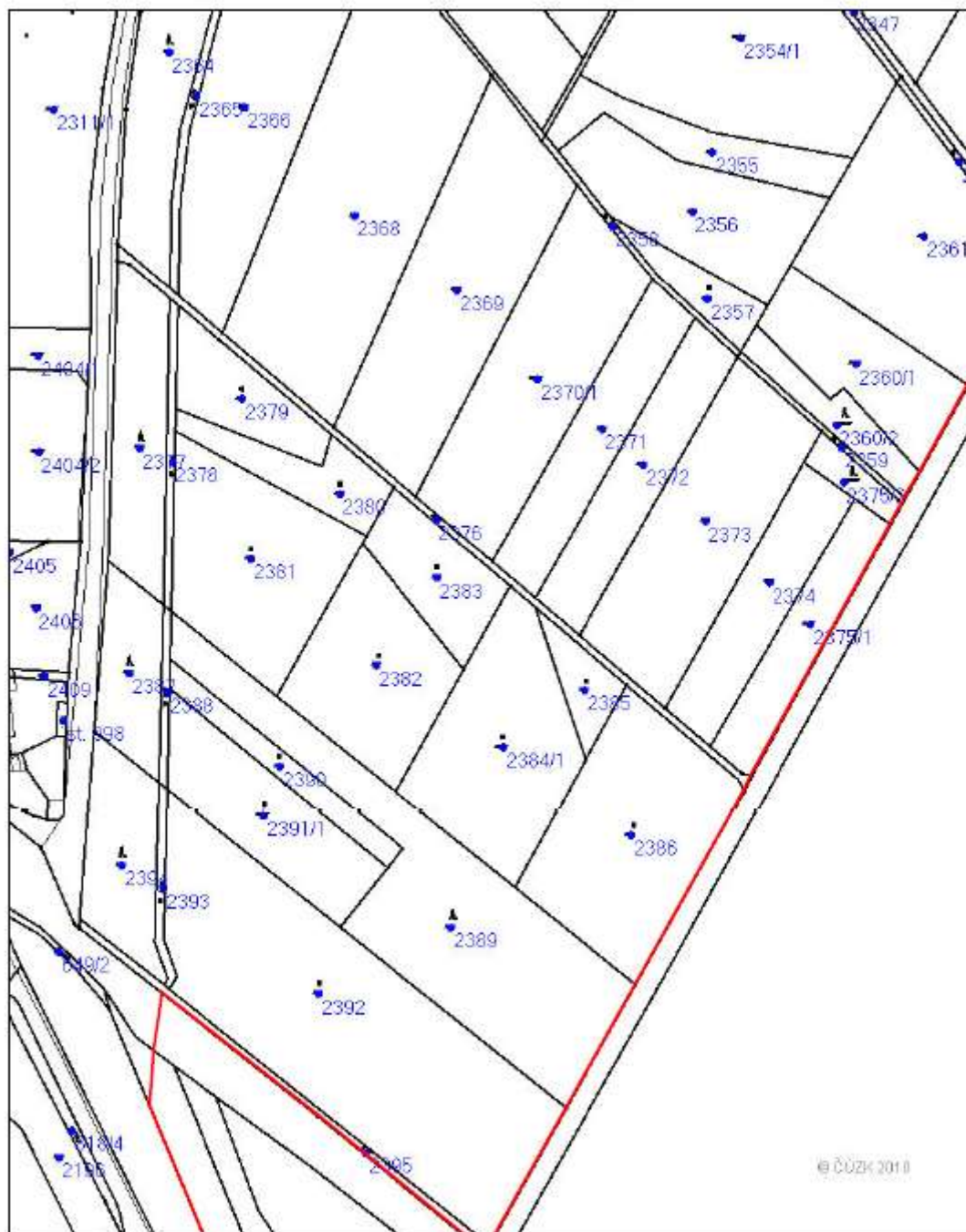
Přírodní památka Týništské Poorličí



1:2 000




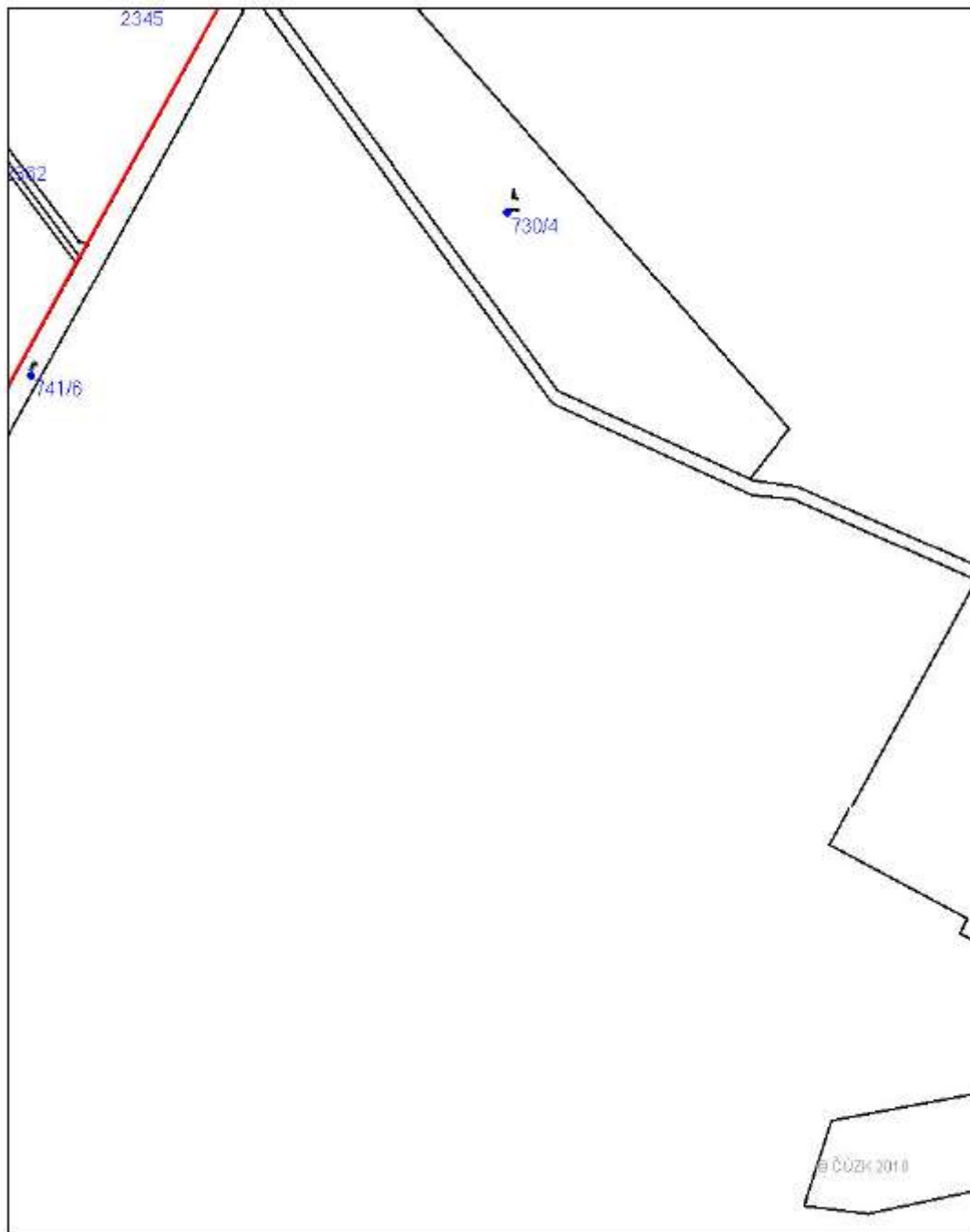
Přírodní památka Týnišťské Poorličí



1:2 000



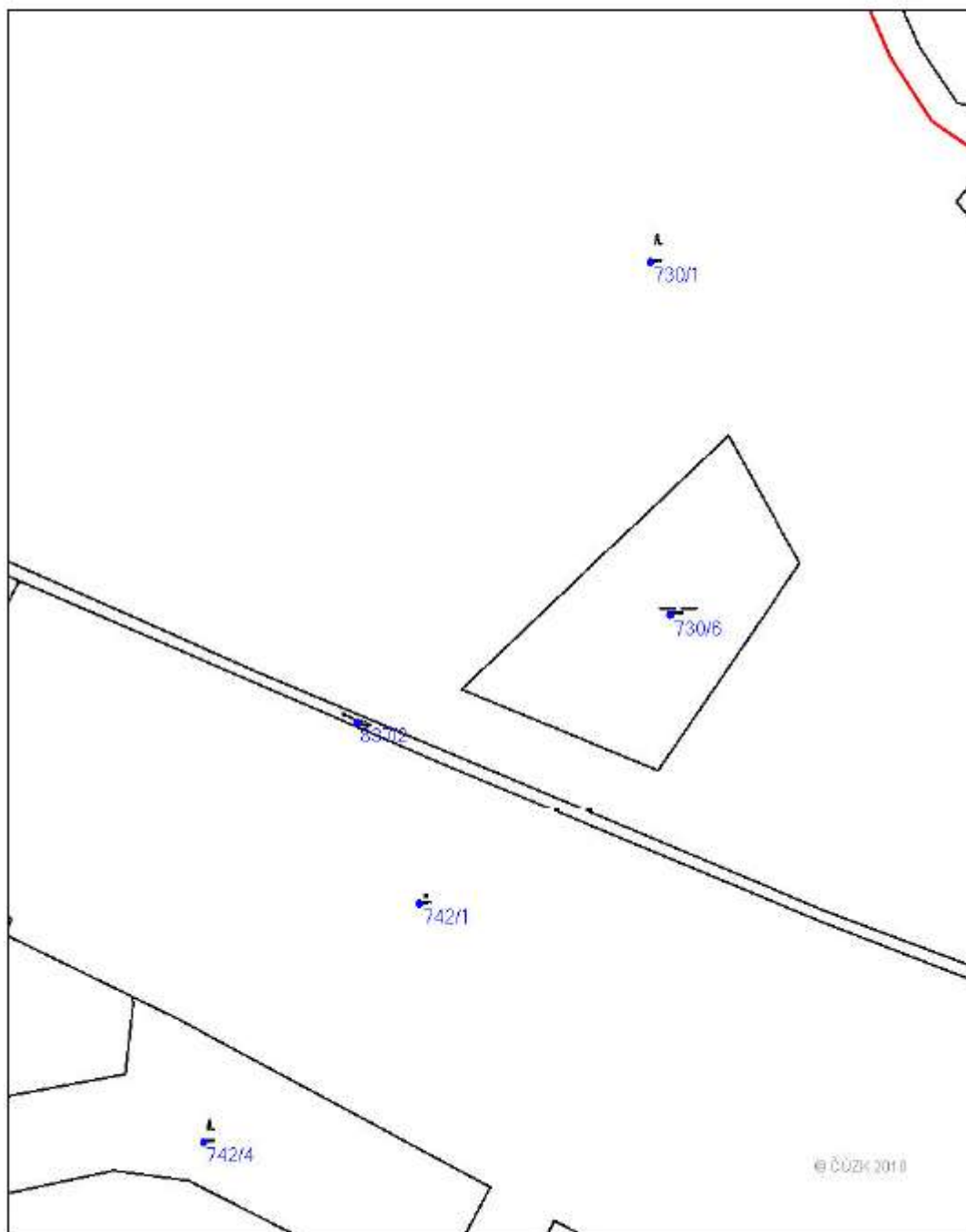
Přírodní památka Týnišťské Poorličí



1:2 000



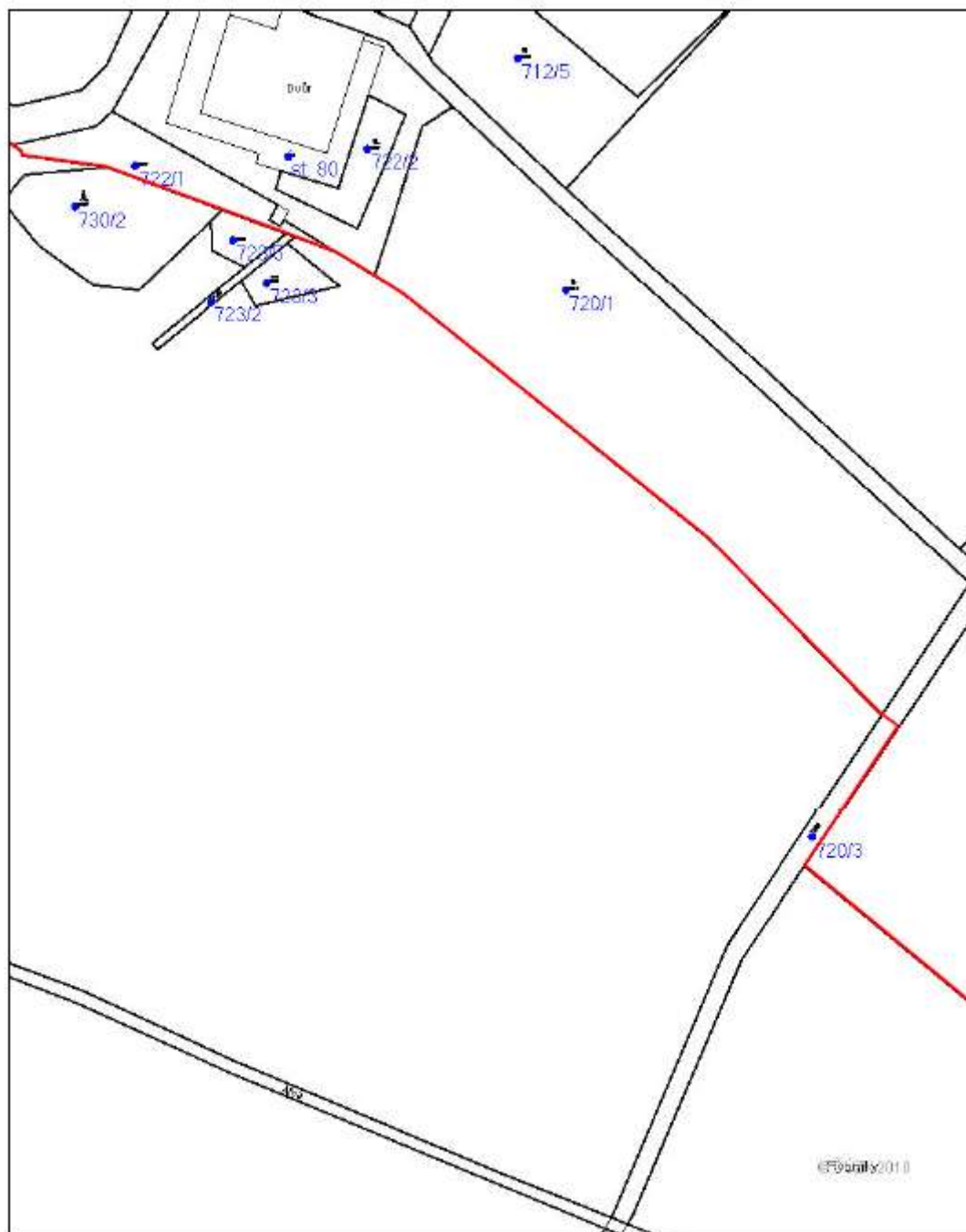
Přírodní památka Týnišťské Poorličí



1:2 000




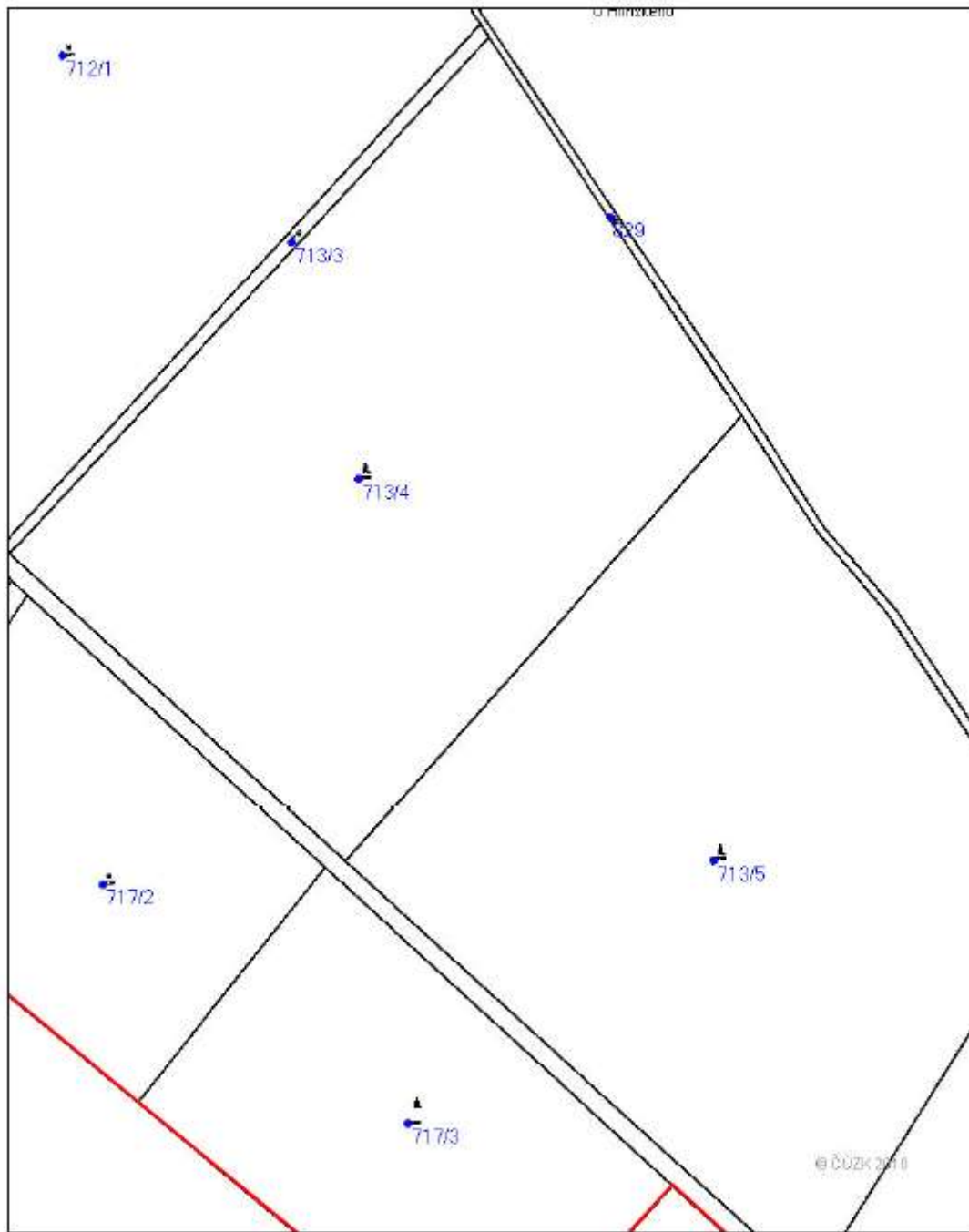
Přírodní památka Týnišťské Poorličí



1:2 000



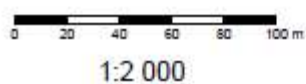
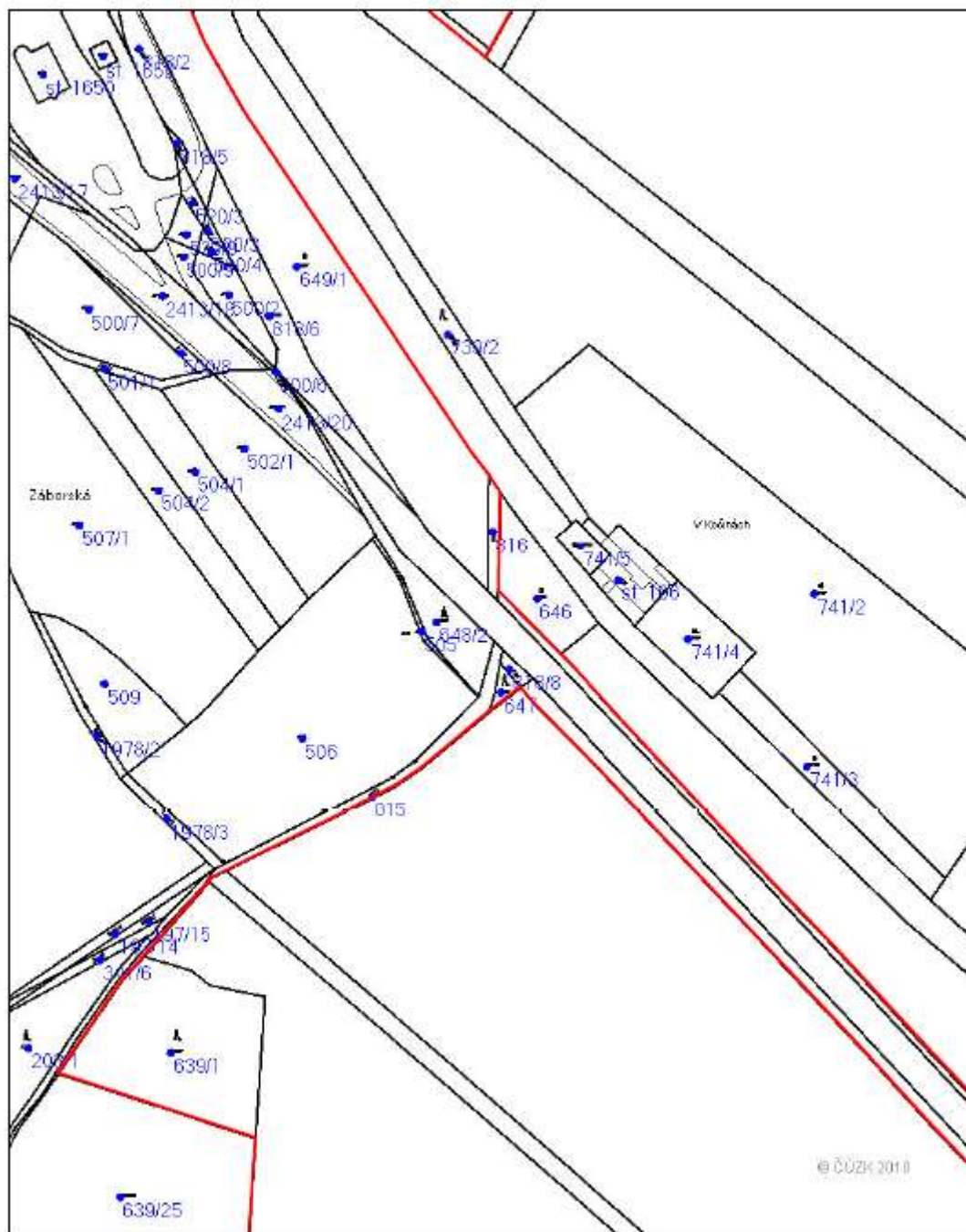
 Přírodní památka Týnišťské Poorličí




1:2 000

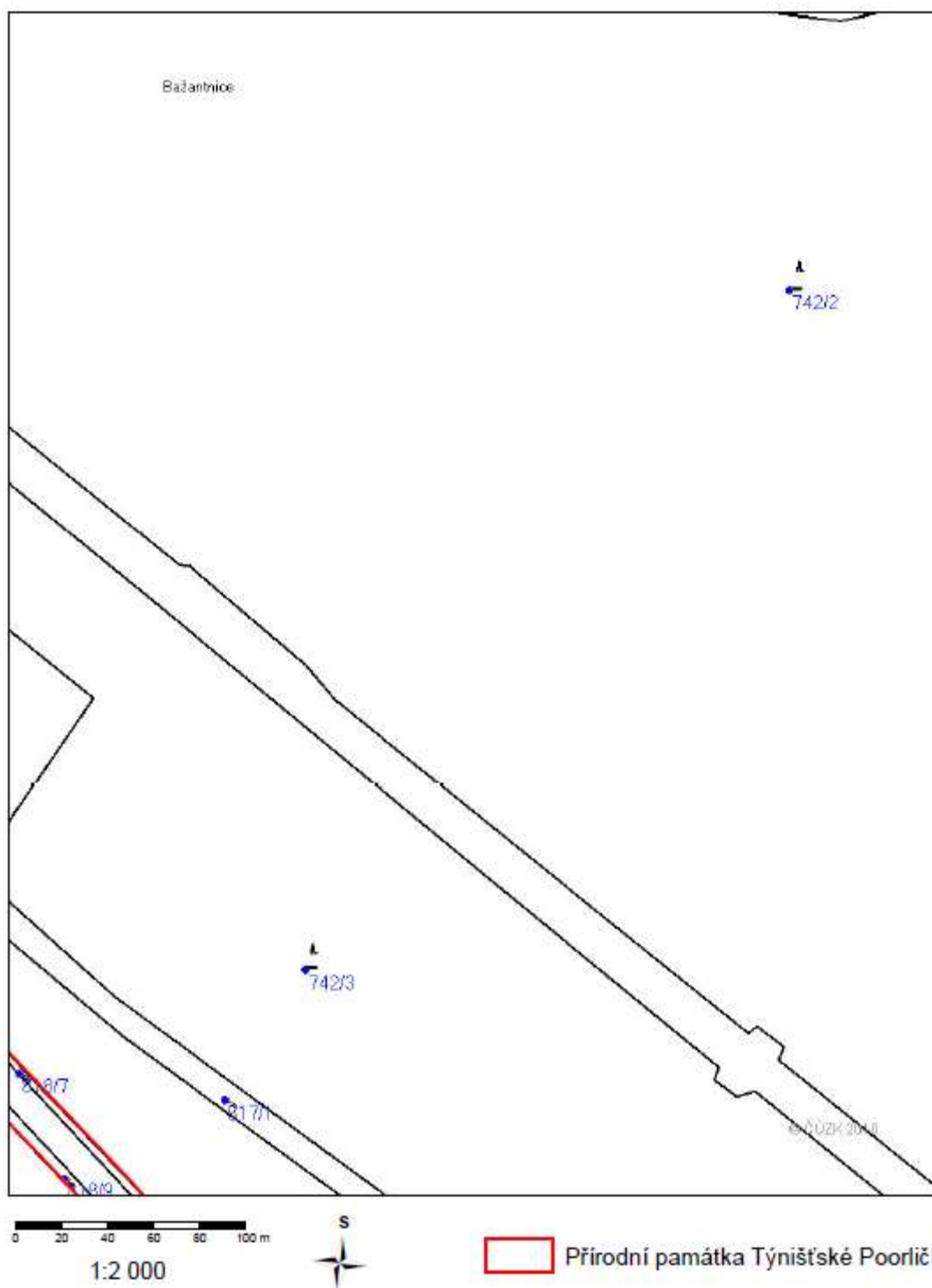


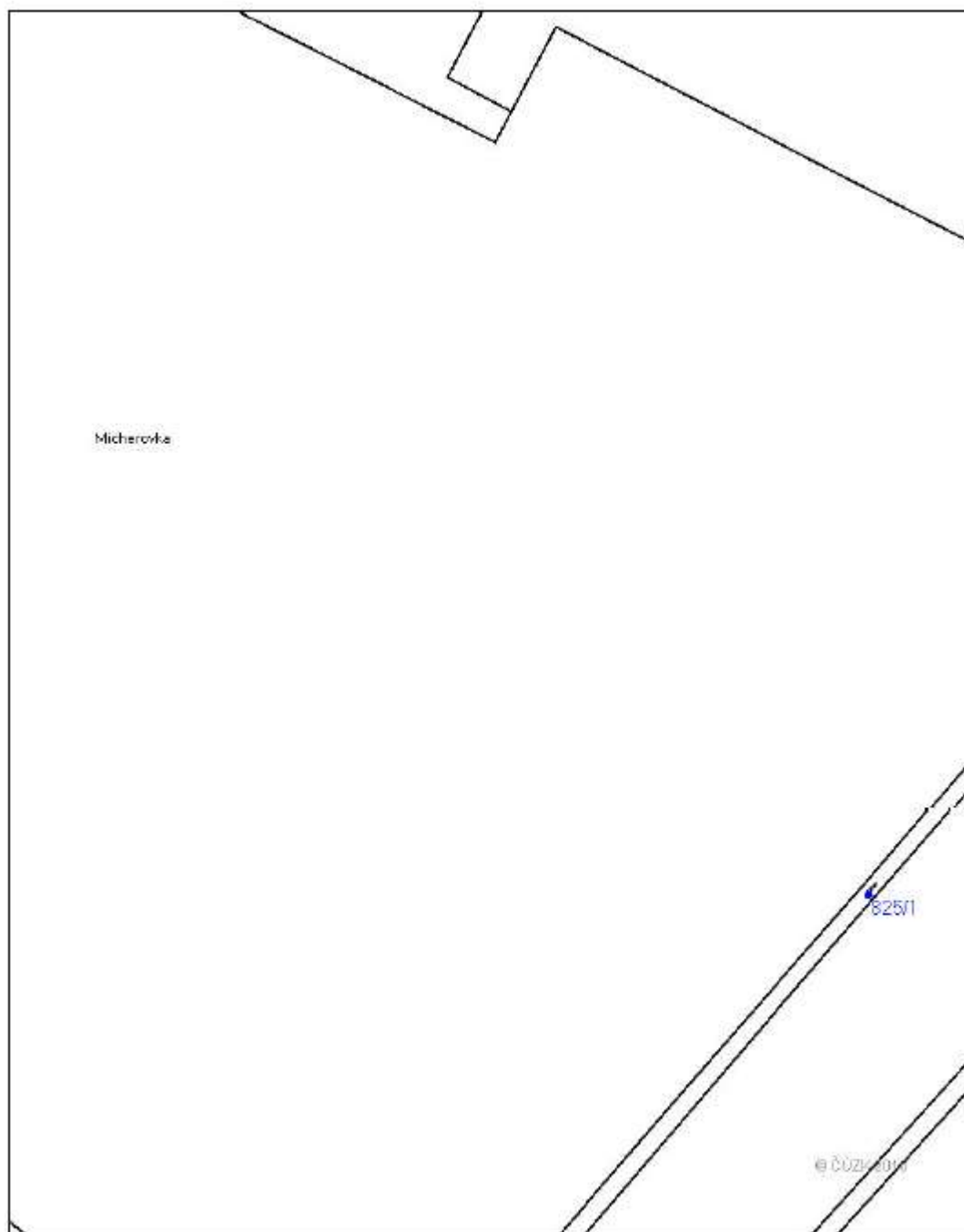
Přírodní památka Týnišťské Poorličí



 Přírodní památka Týnišťské Poodří




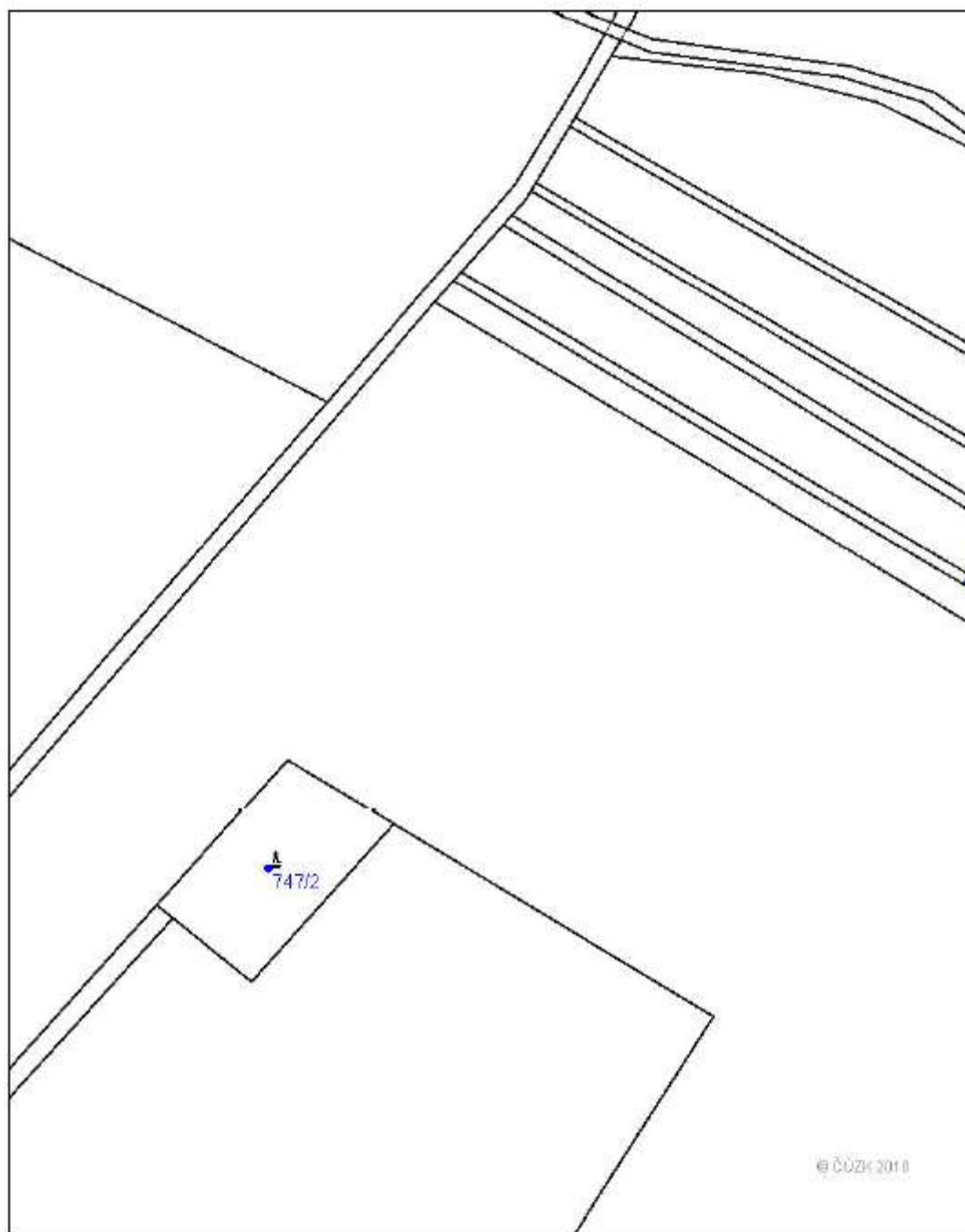




1:2 000




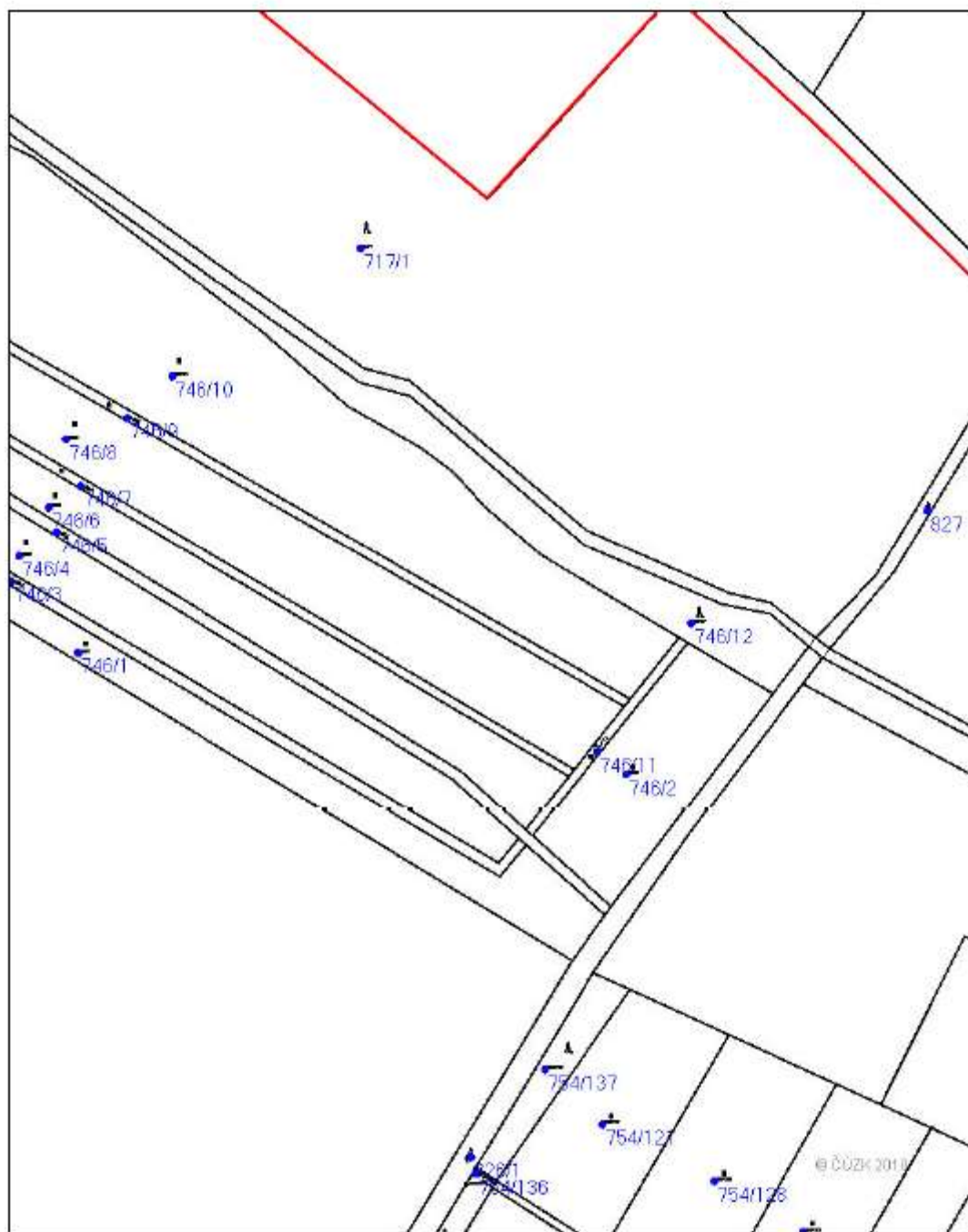
 Přírodní památka Týnišťské Poodří



1:2 000



 Přírodní památka Týnišťské Poorličí

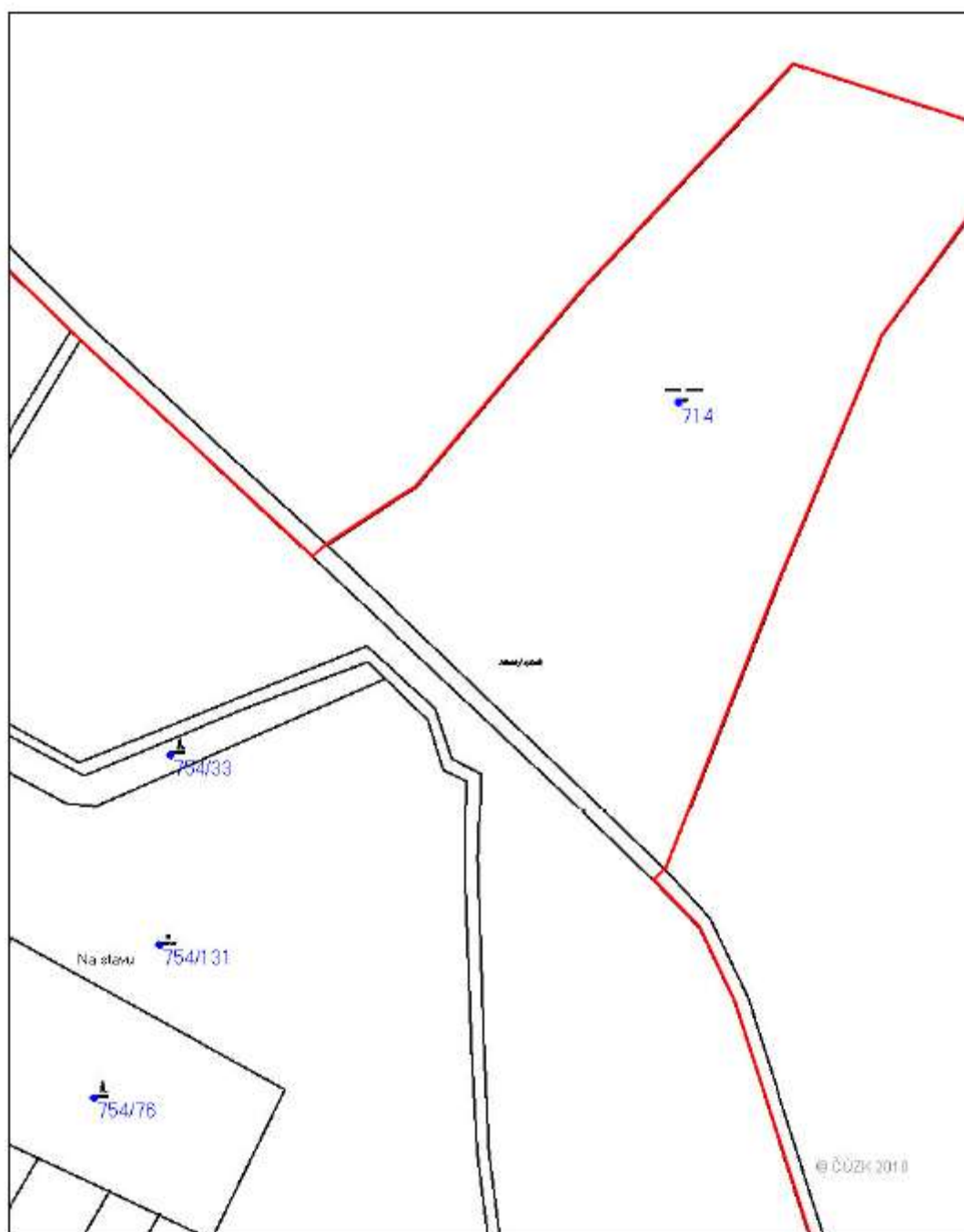


0 20 40 60 80 100 m

1:2 000




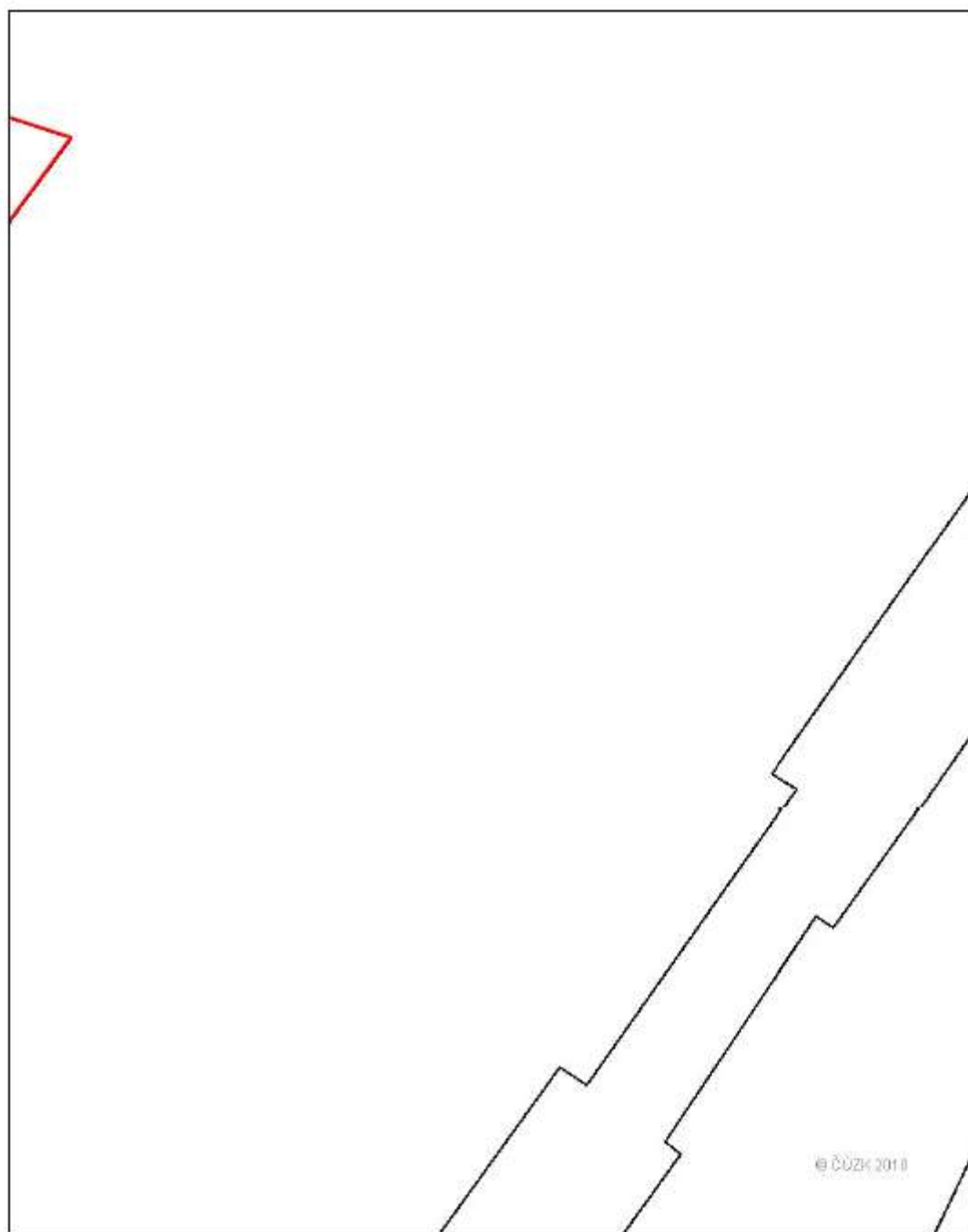
 Přírodní památka Týništské Poorličí



1:2 000




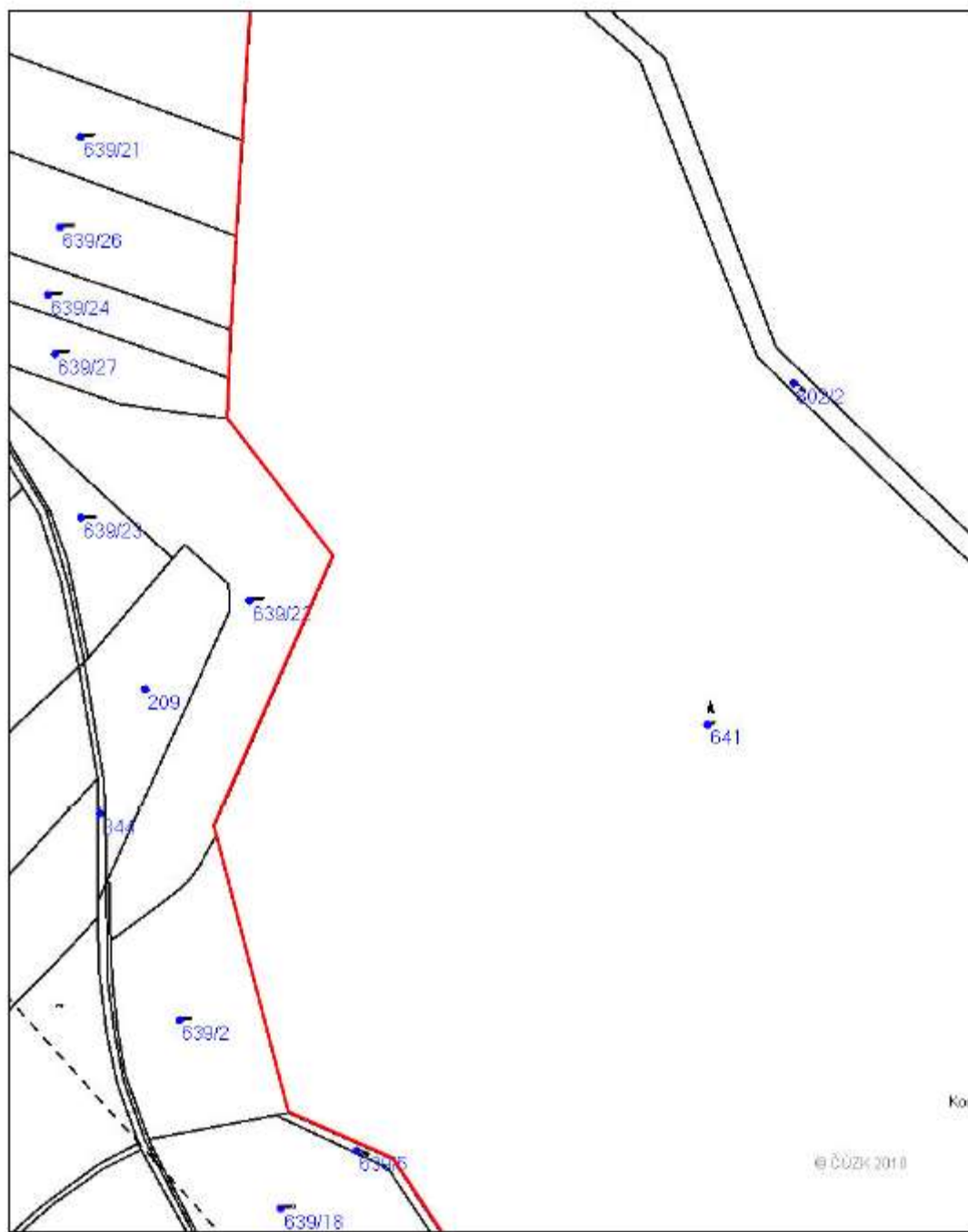
 Přírodní památka Týništské Poorličí



1:2 000




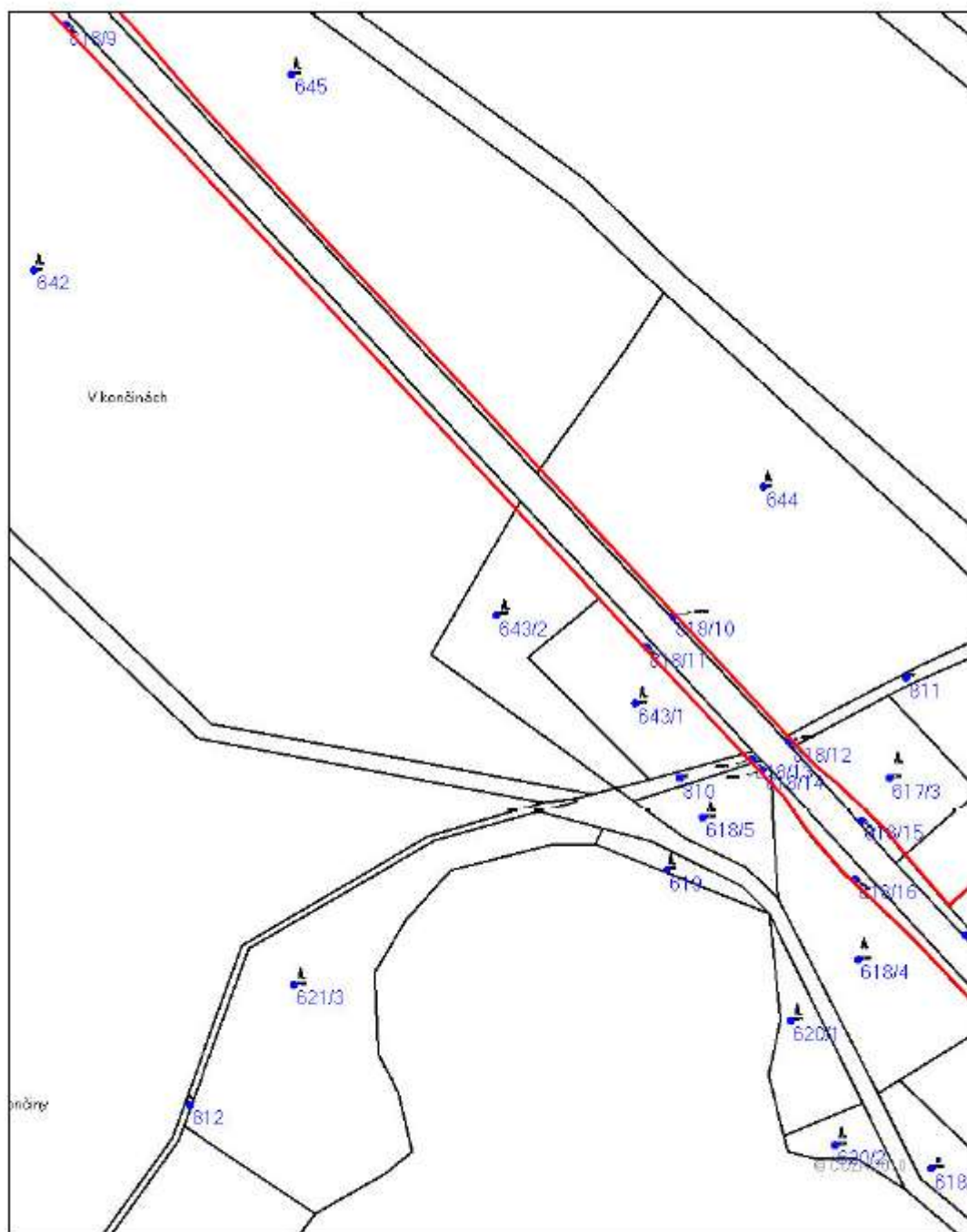
 Přírodní památka Týnišťské Poorličí



1:2 000




 Přírodní památka Týnišťské Poorličí



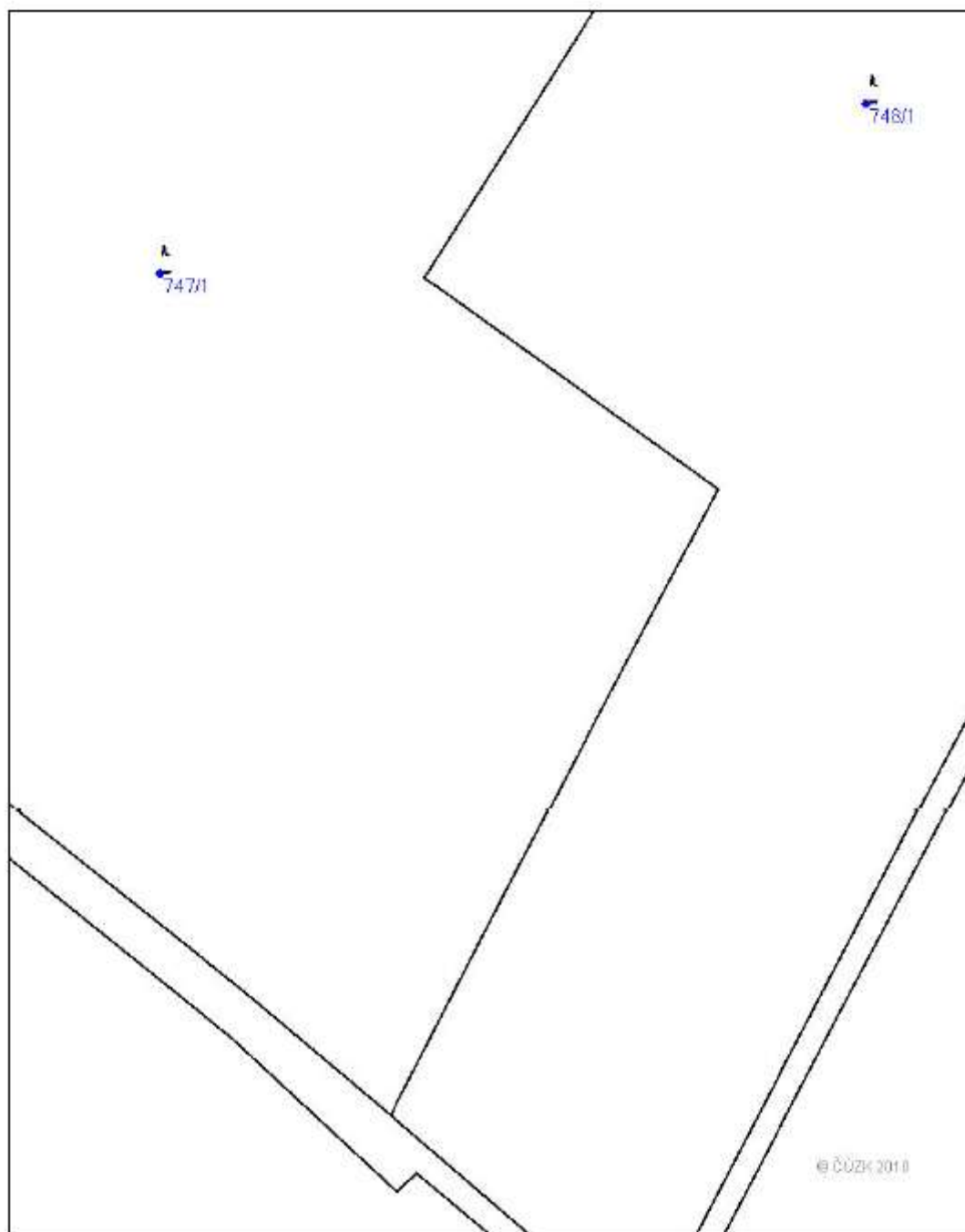
1:2 000



 Přírodní památka Týnišťské Pooříčí





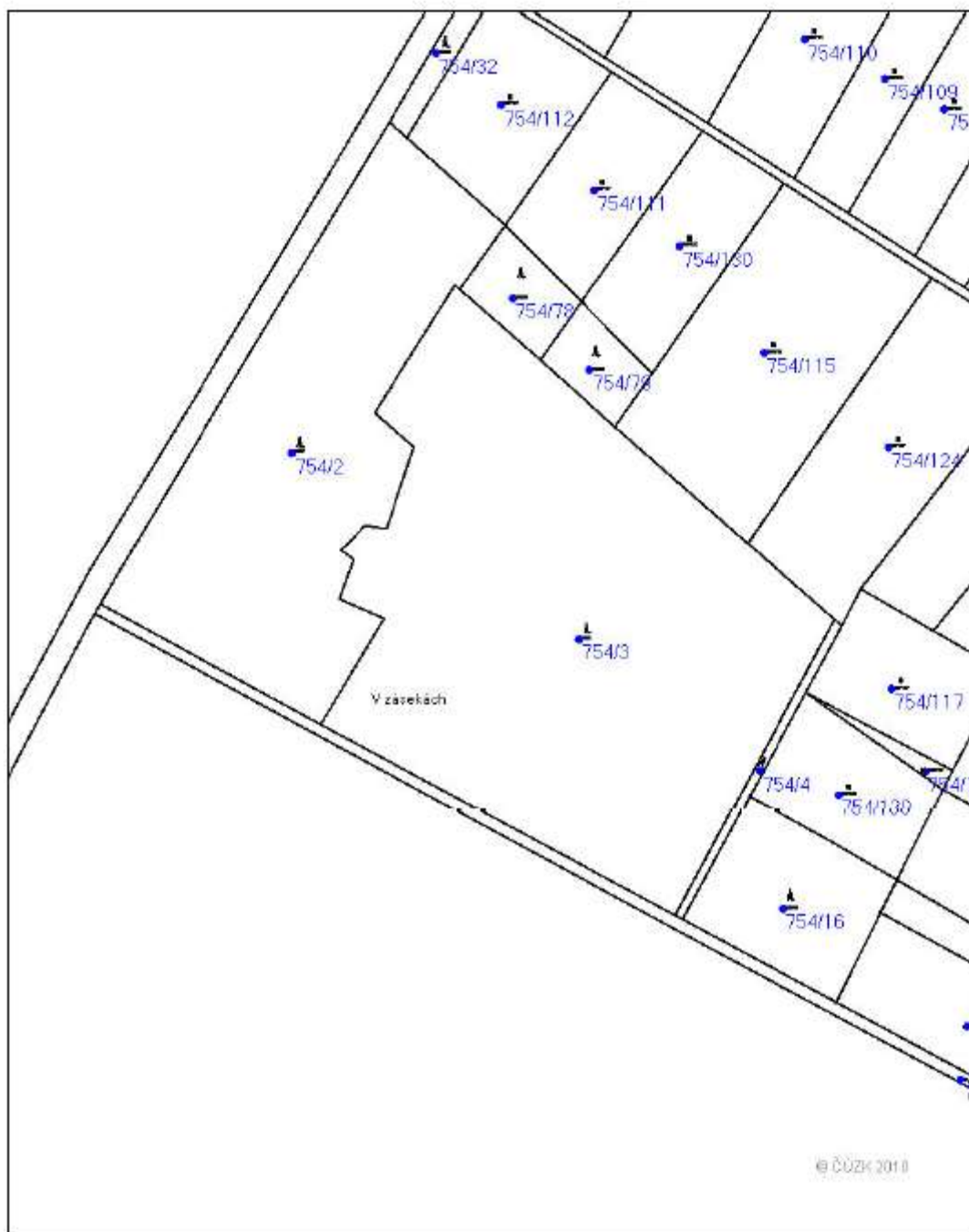


0 20 40 60 80 100 m

1:2 000



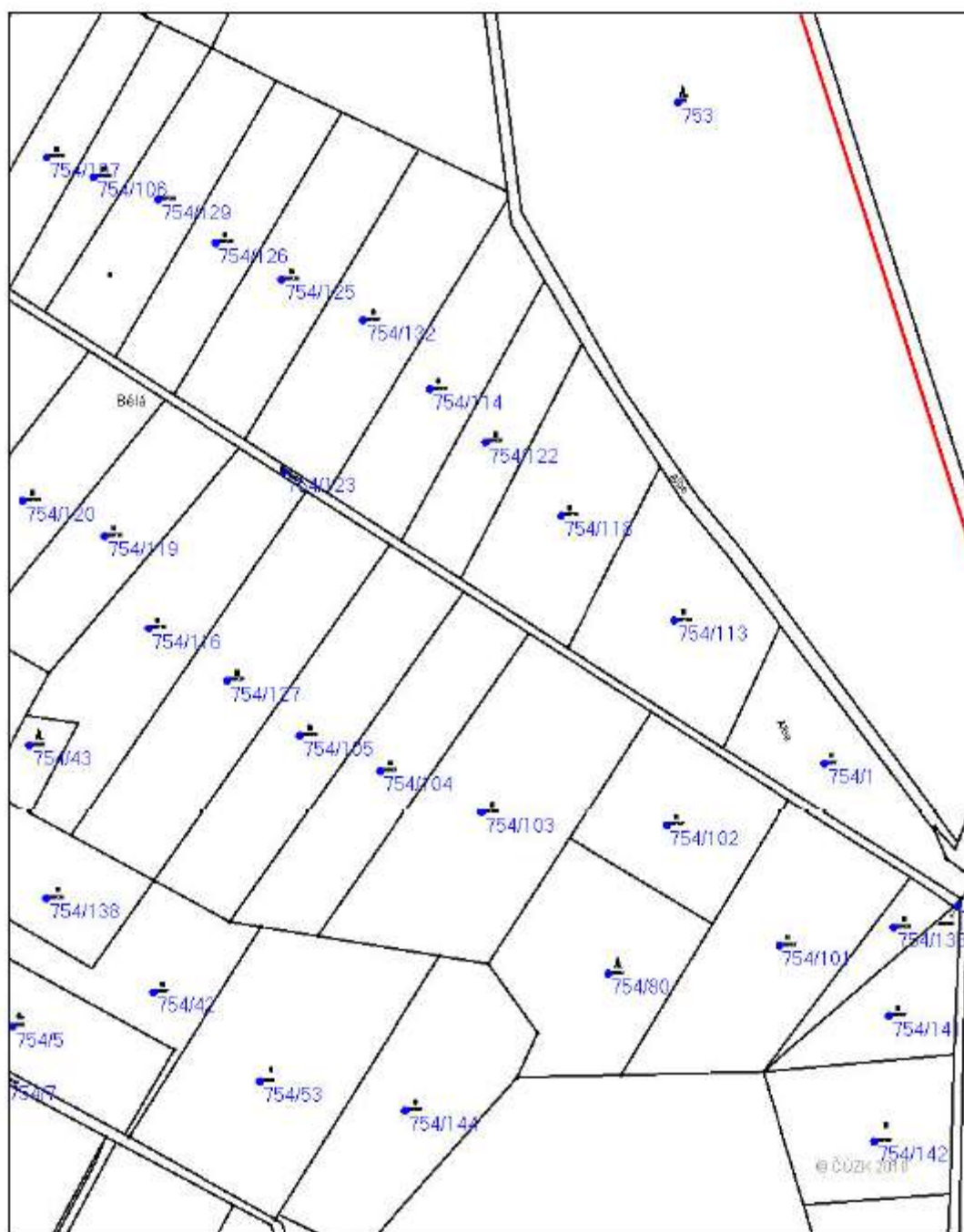
 Přírodní památka Týnišťské Poorličí



1:2 000



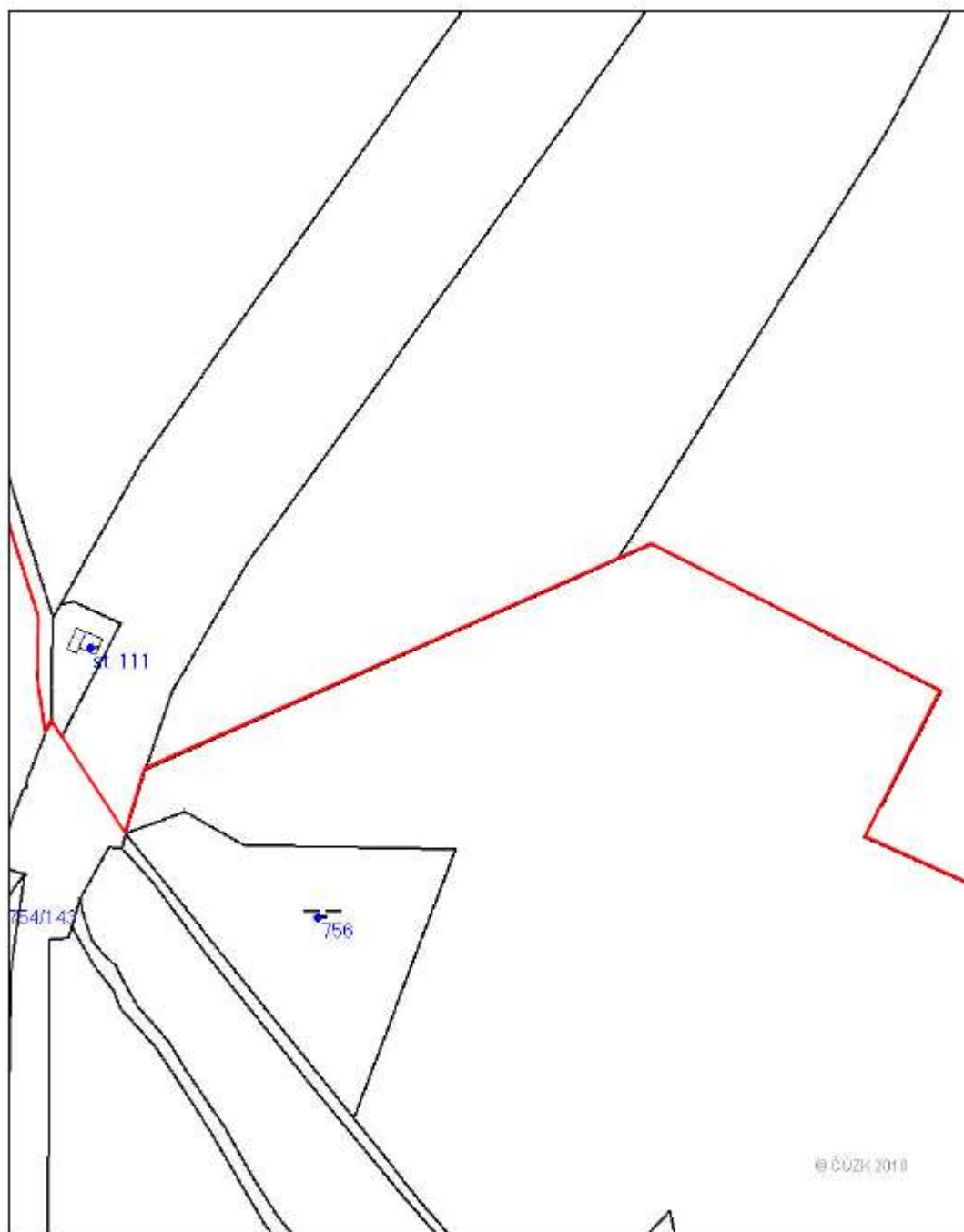
Přírodní památka Týništské Poorličí



1:2 000




Přírodní památka Týnišťské Poorličí




0 20 40 60 80 100 m

1:2 000




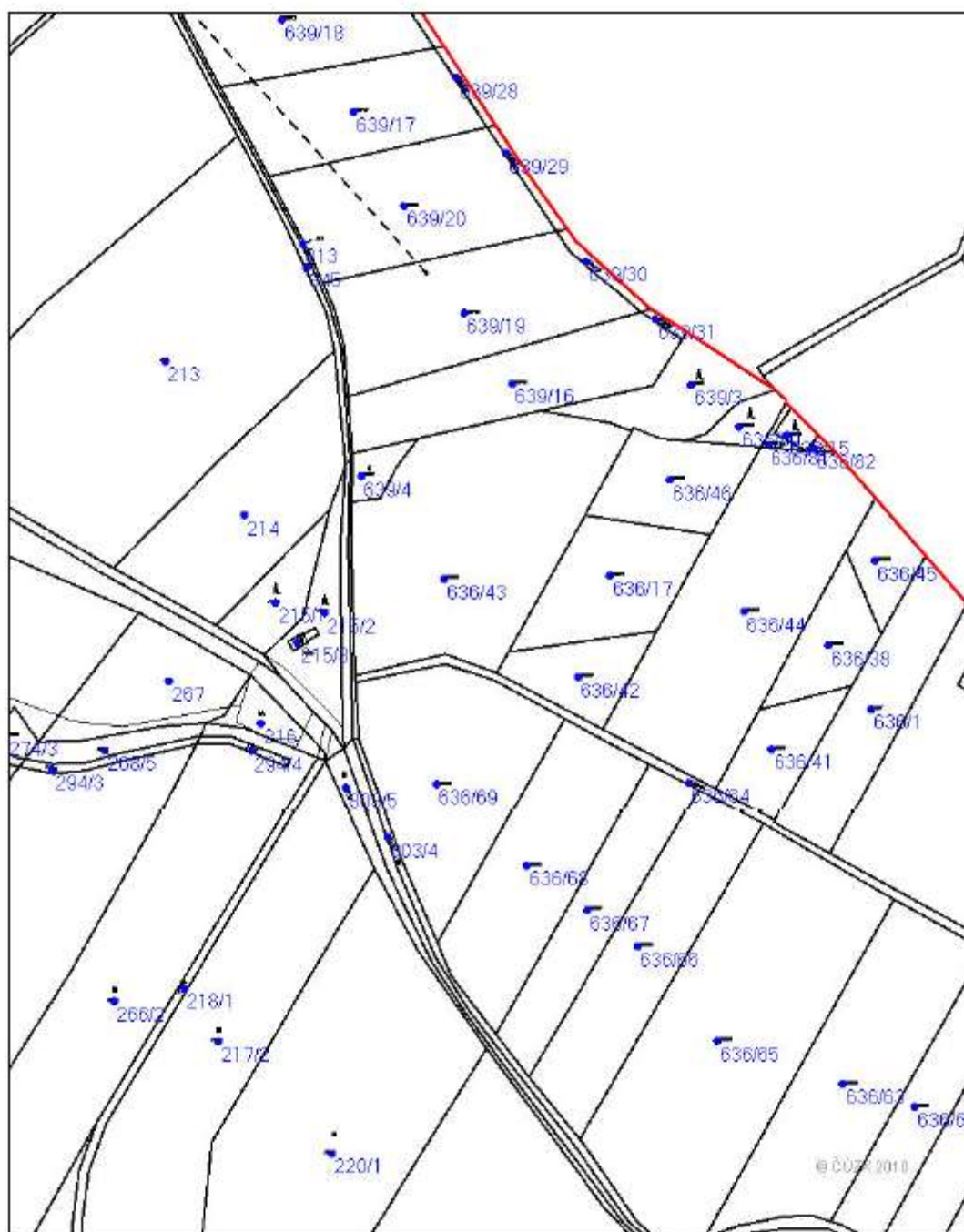
 Přírodní památka Týnišťské Poorličí



1:2 000



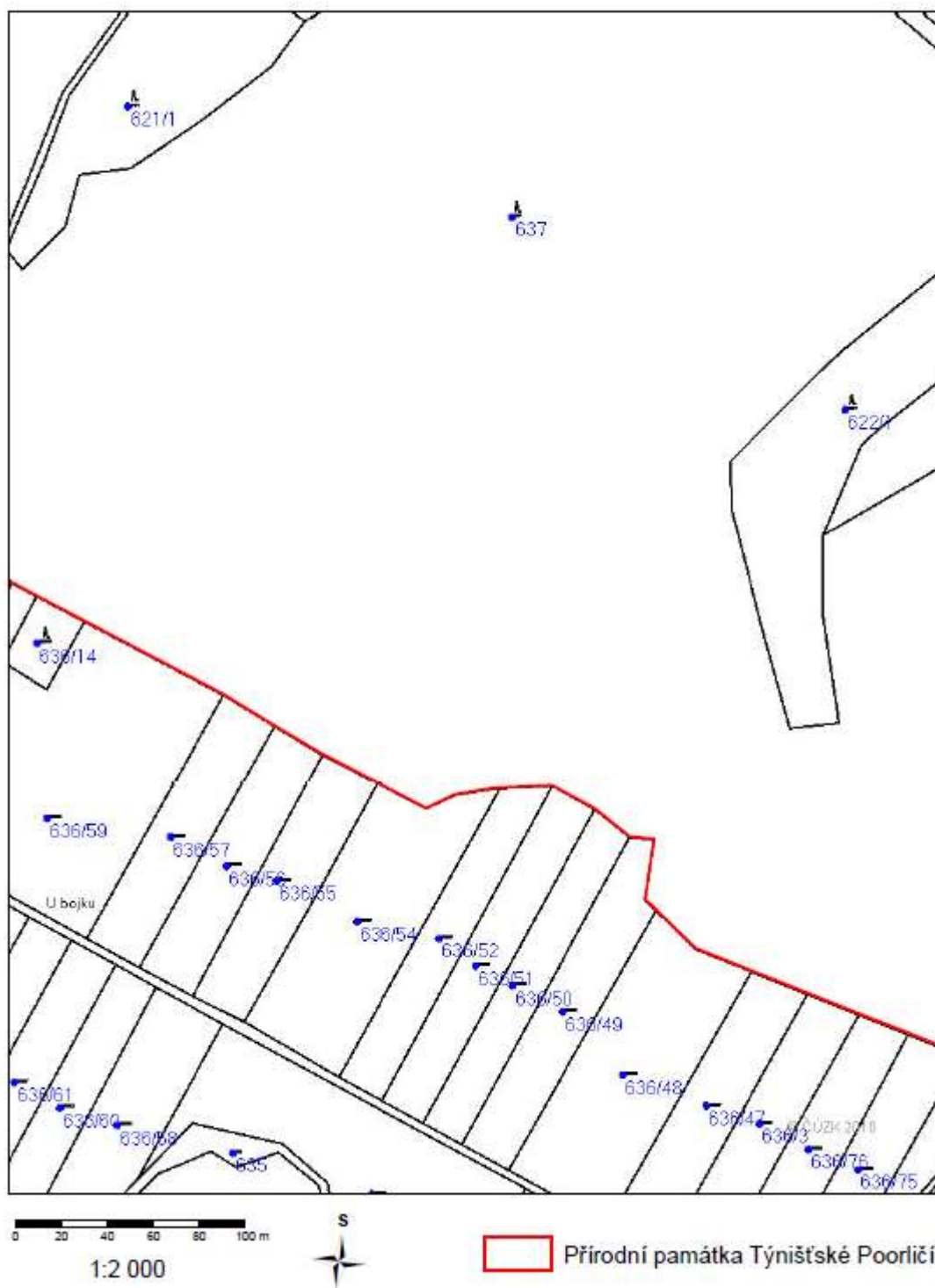
 Přírodní památka Týnišťské Poorličí



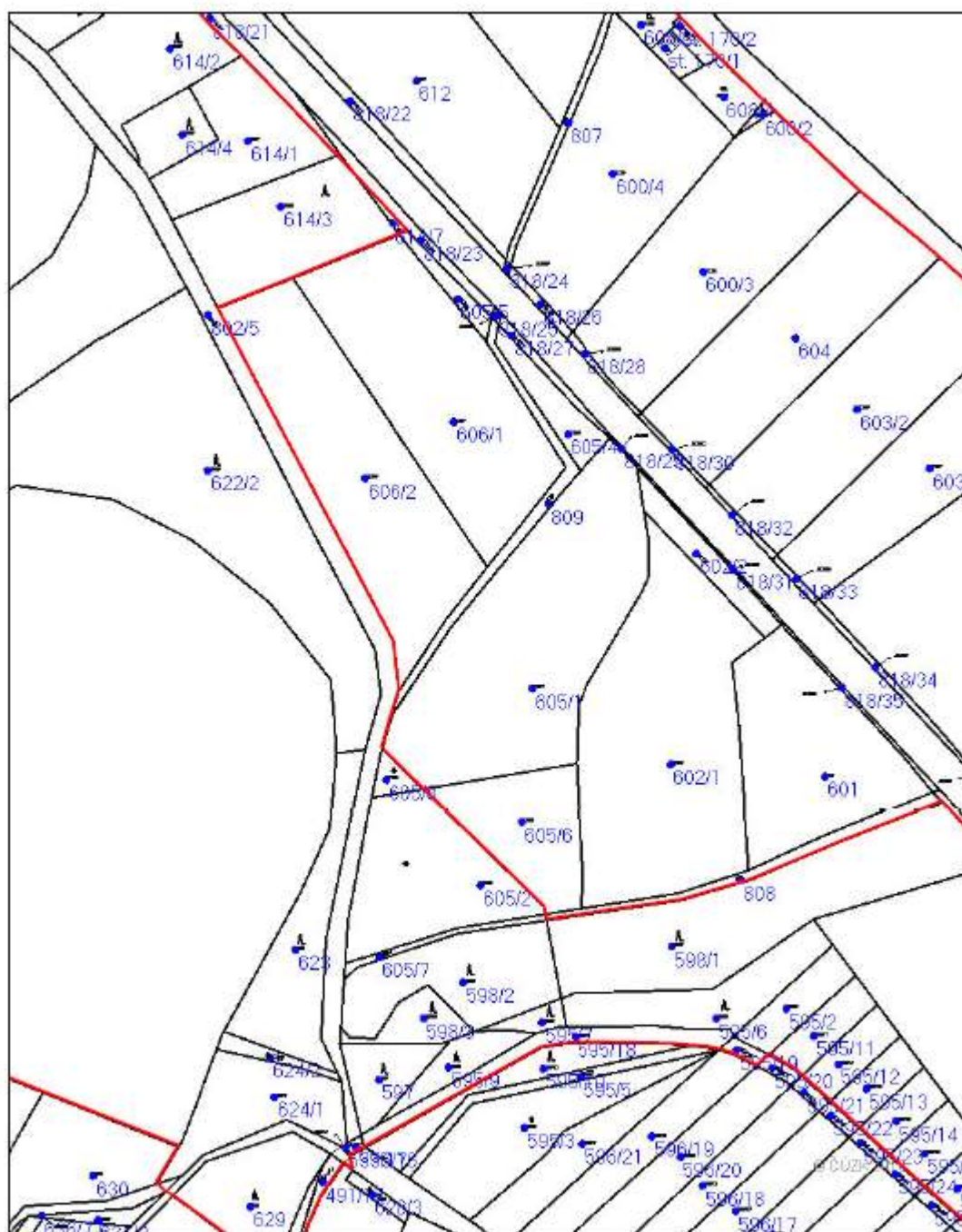
1:2 000



Přírodní památka Týnišťské Poorličí



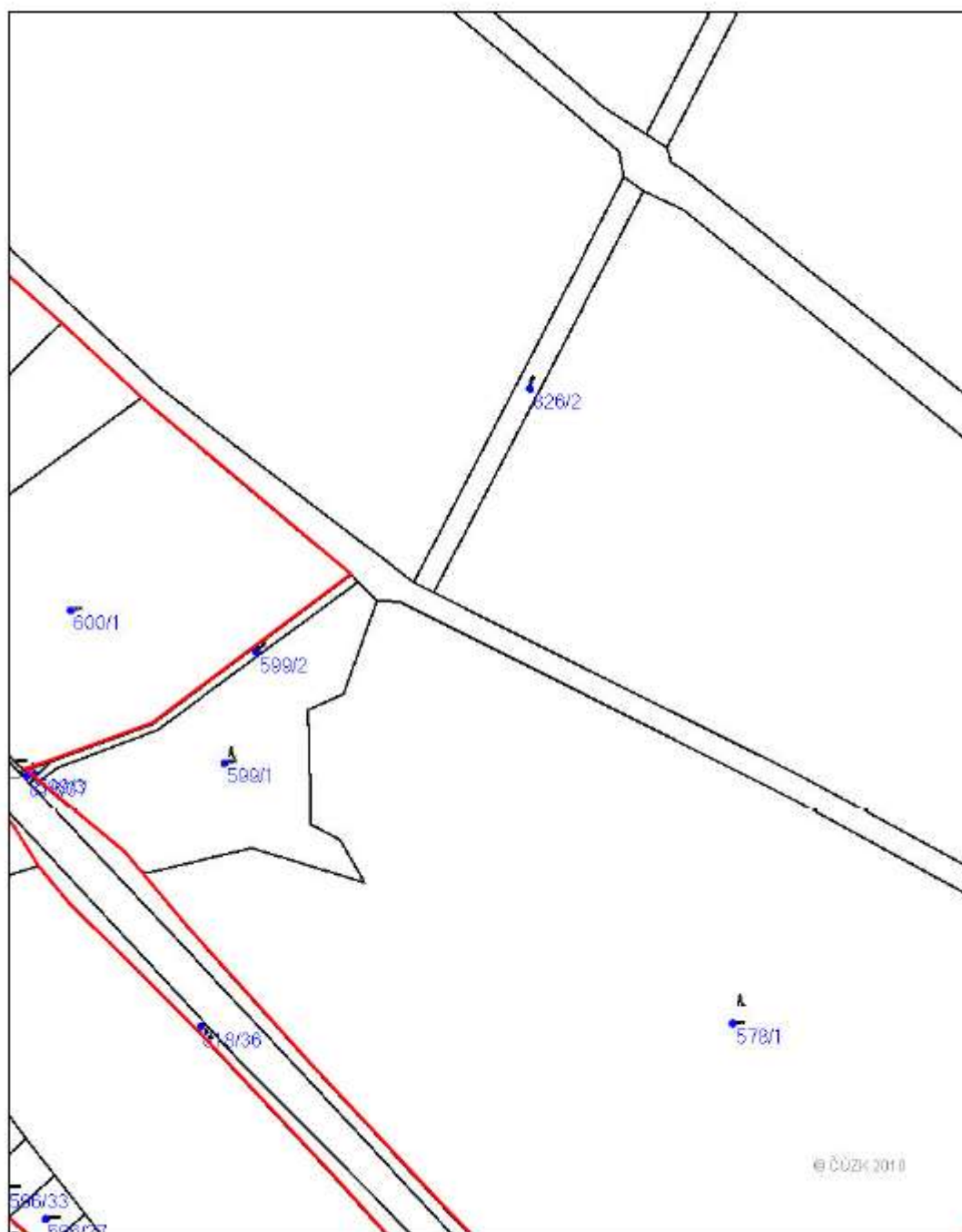




1:2 000




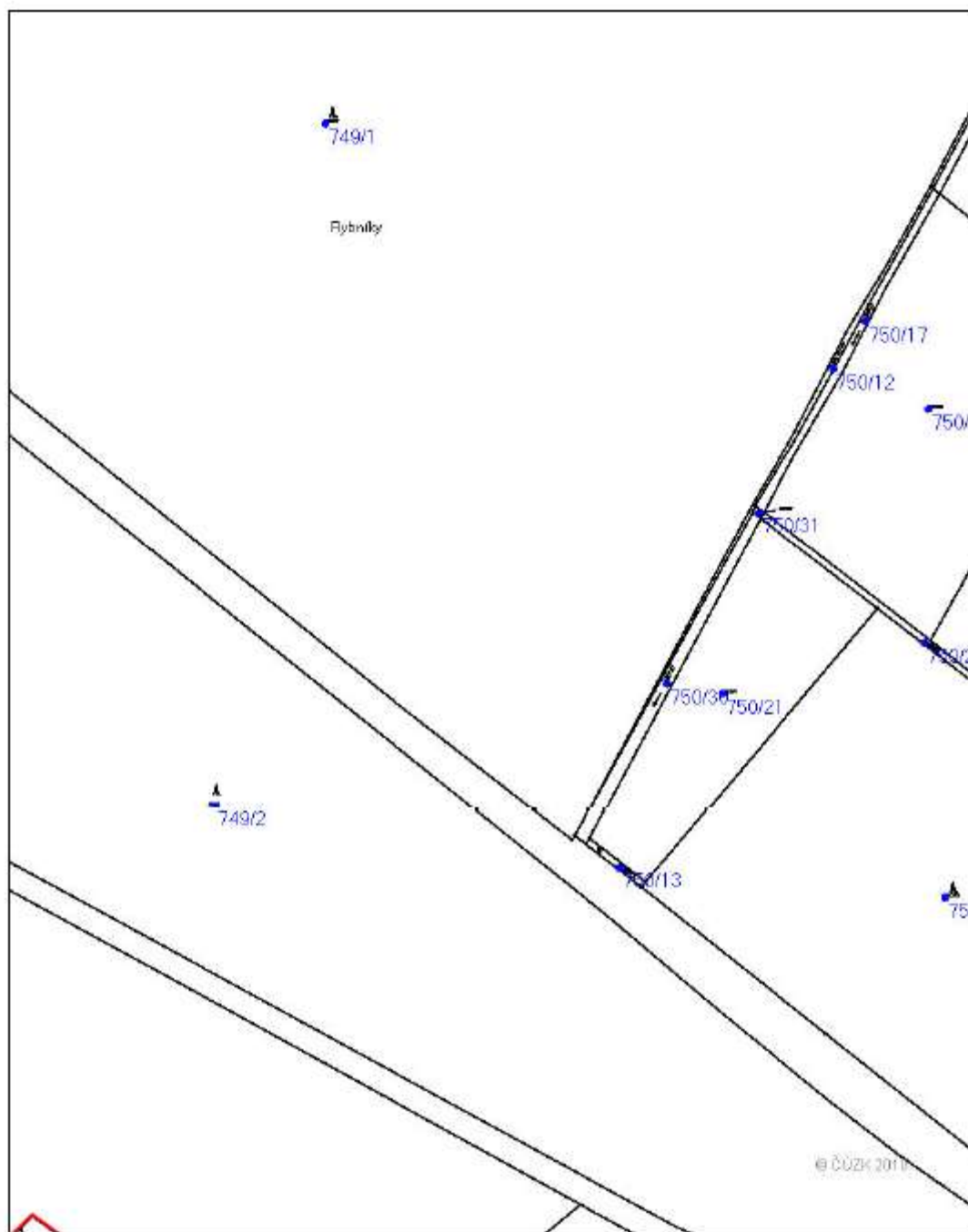
Přírodní památka Týništské Poorličí



1:2 000




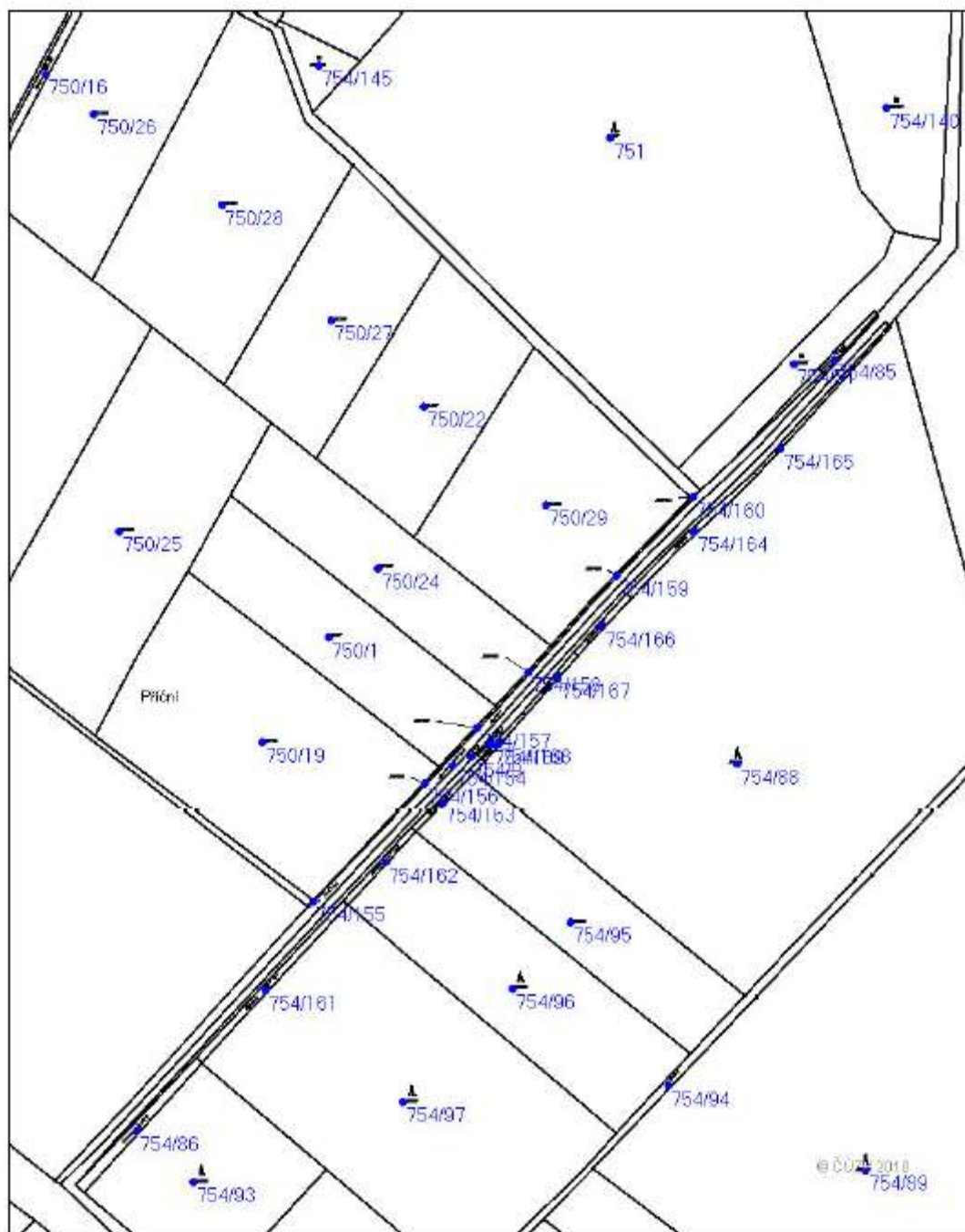
 Přírodní památka Týnišťské Poorličí



1:2 000



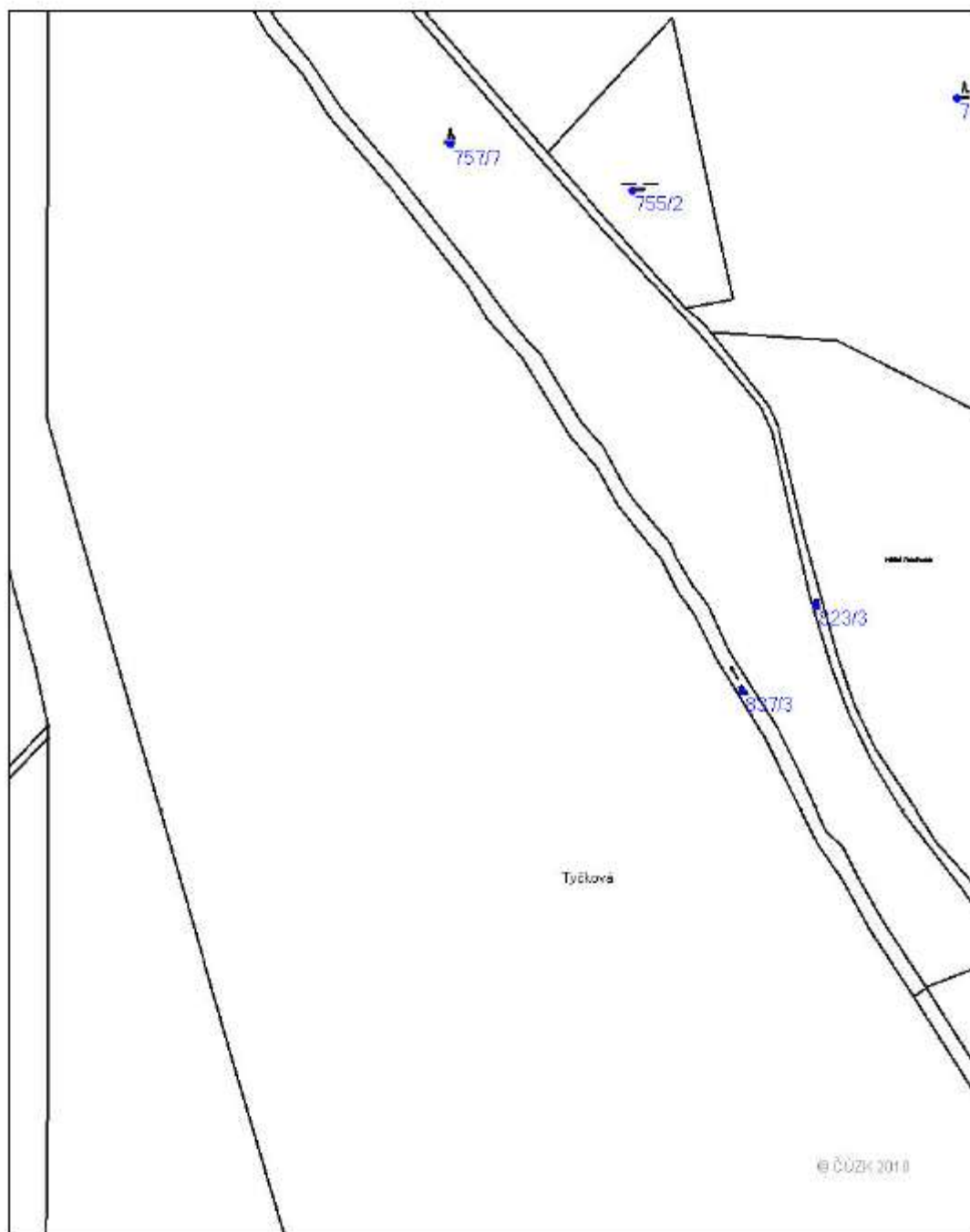
 Přírodní památka Týništské Poorliči



1:2 000




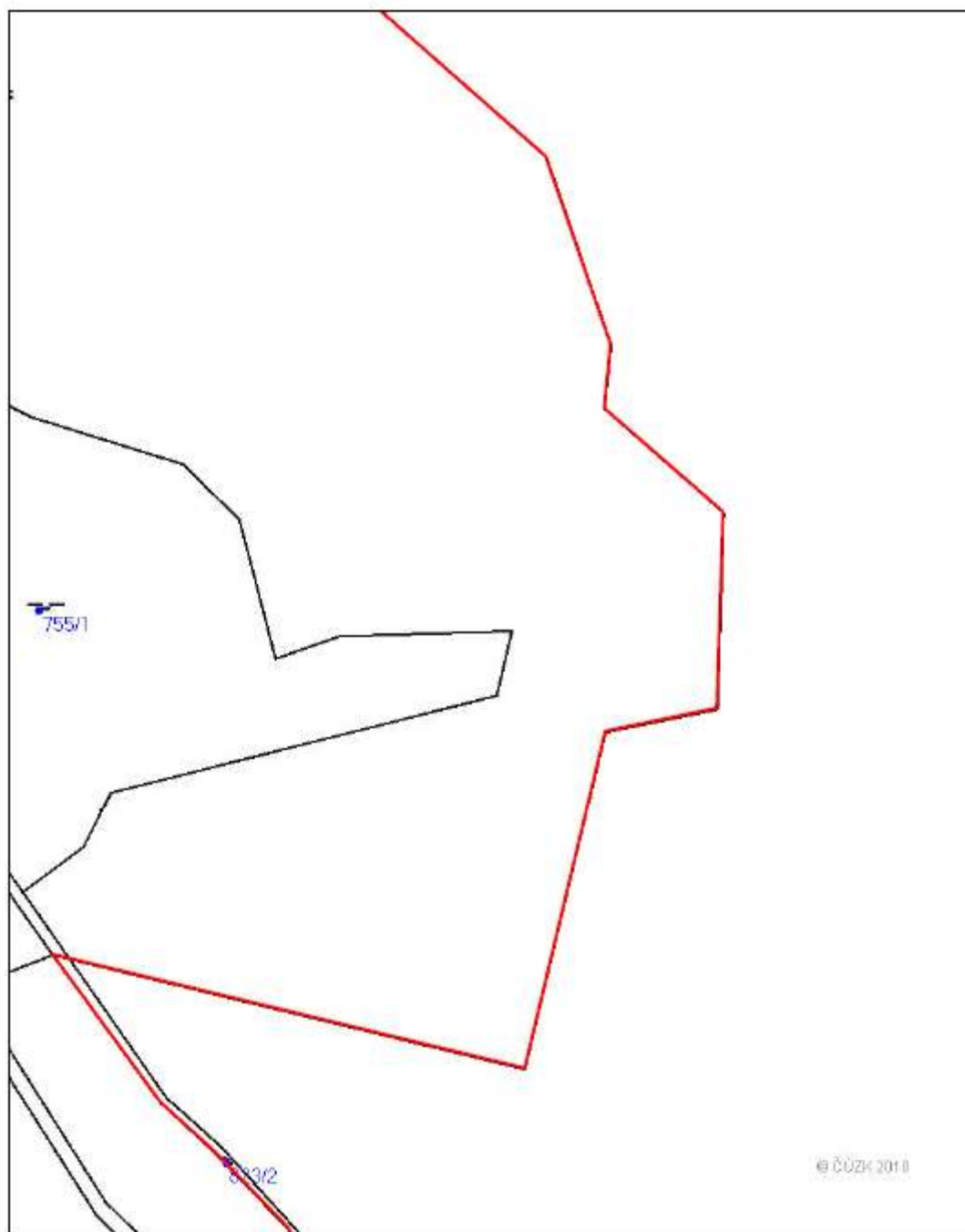
Přírodní památka Týnišťské Poorličí



1:2 000




 Přírodní památka Týništské Poodří



1:2 000



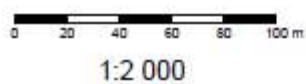
 Přírodní památka Týnišťské Poorličí



1:2 000

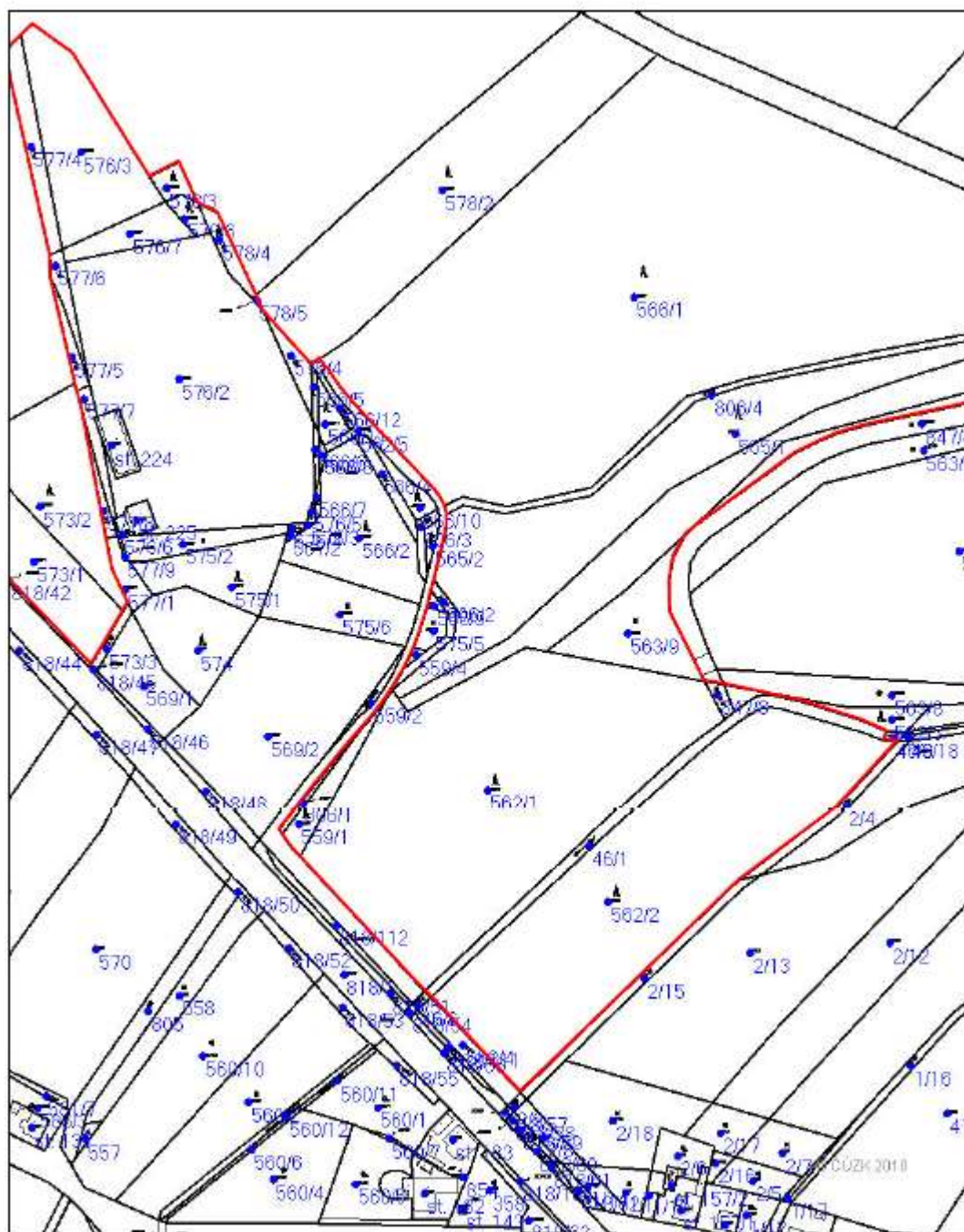


Přírodní památka Týnišťské Pooříčí



 Přírodní památka Týnišťské Poorličí

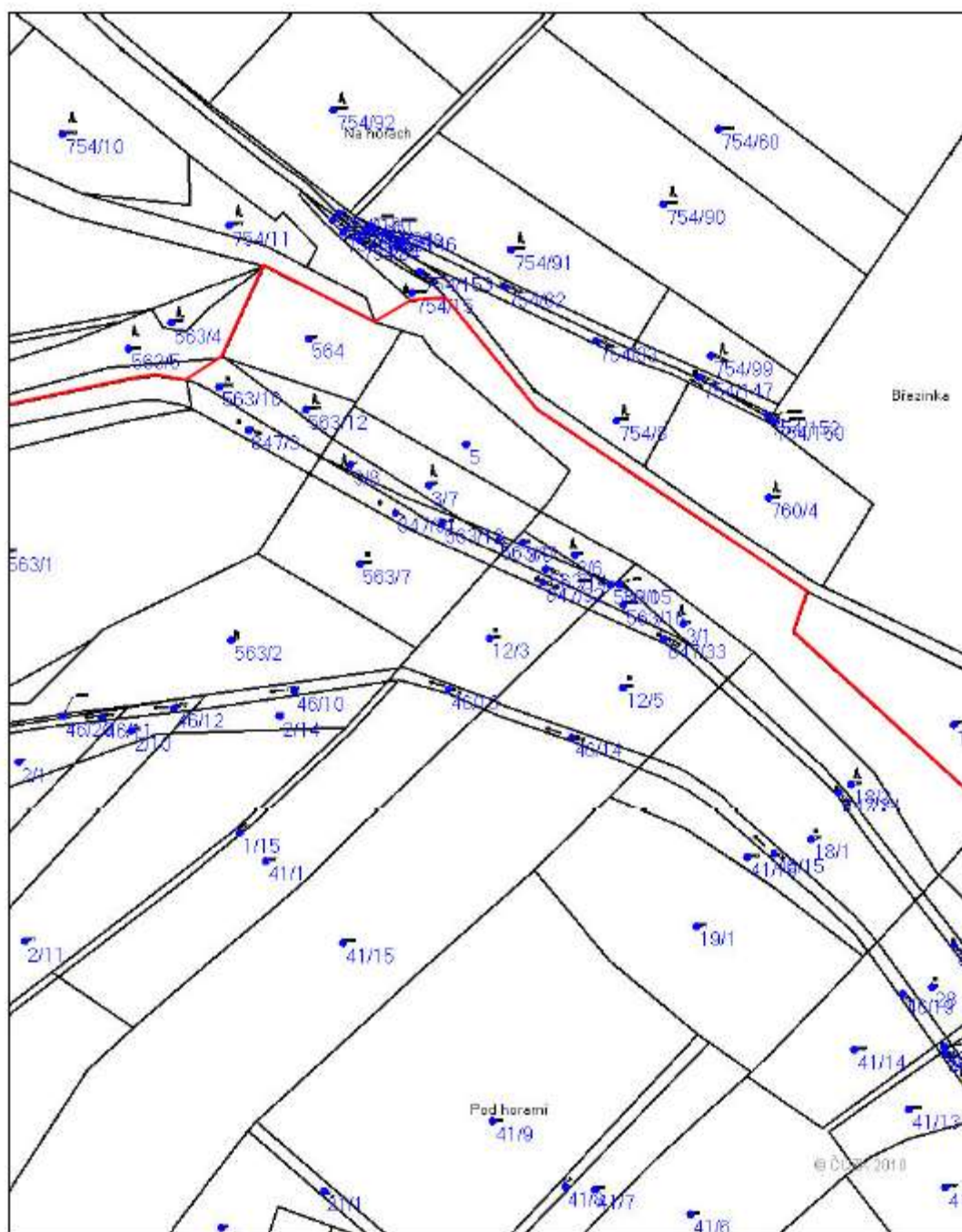




1:2 000



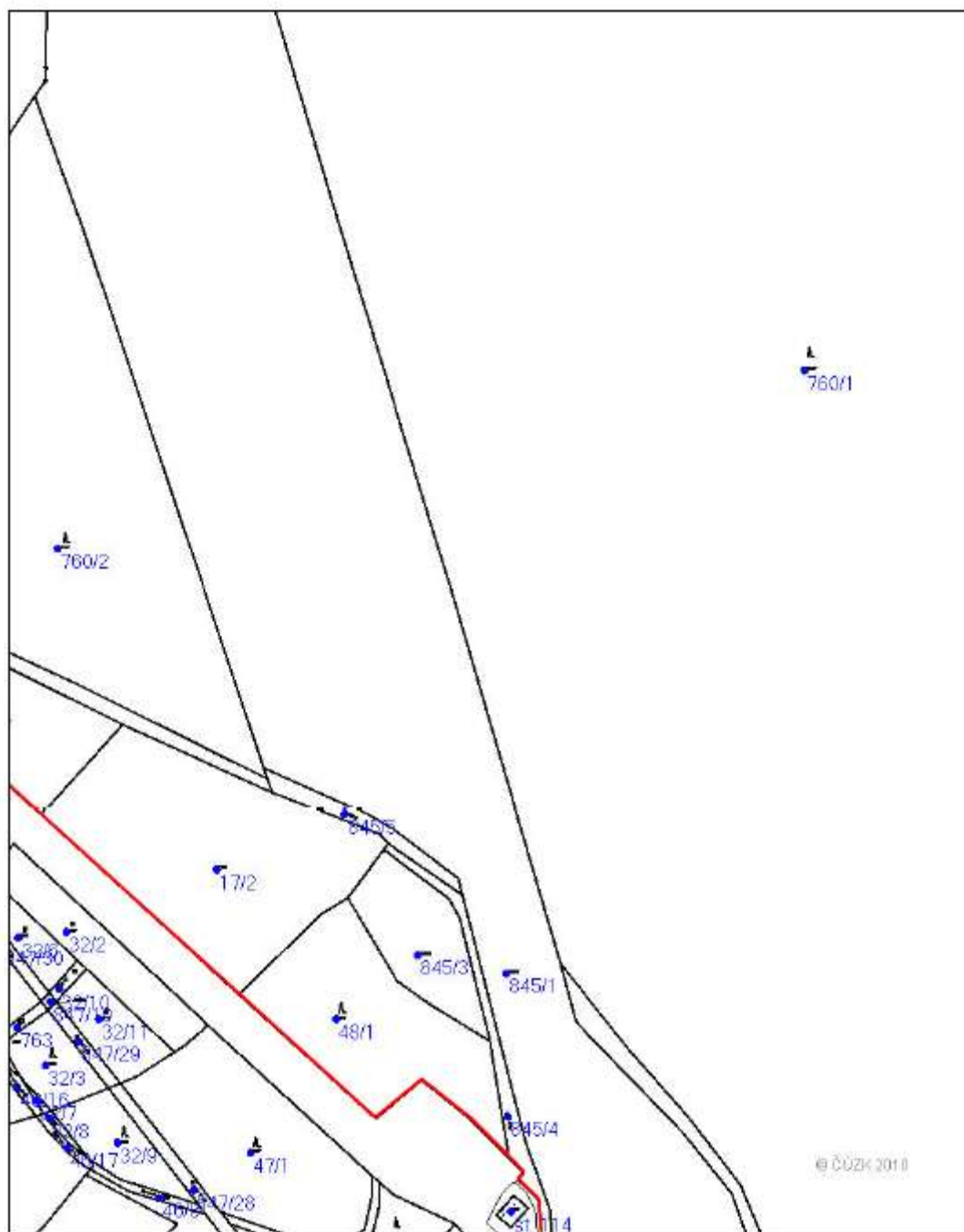
Přírodní památka Týnišťské Pooříčí



1:2 000




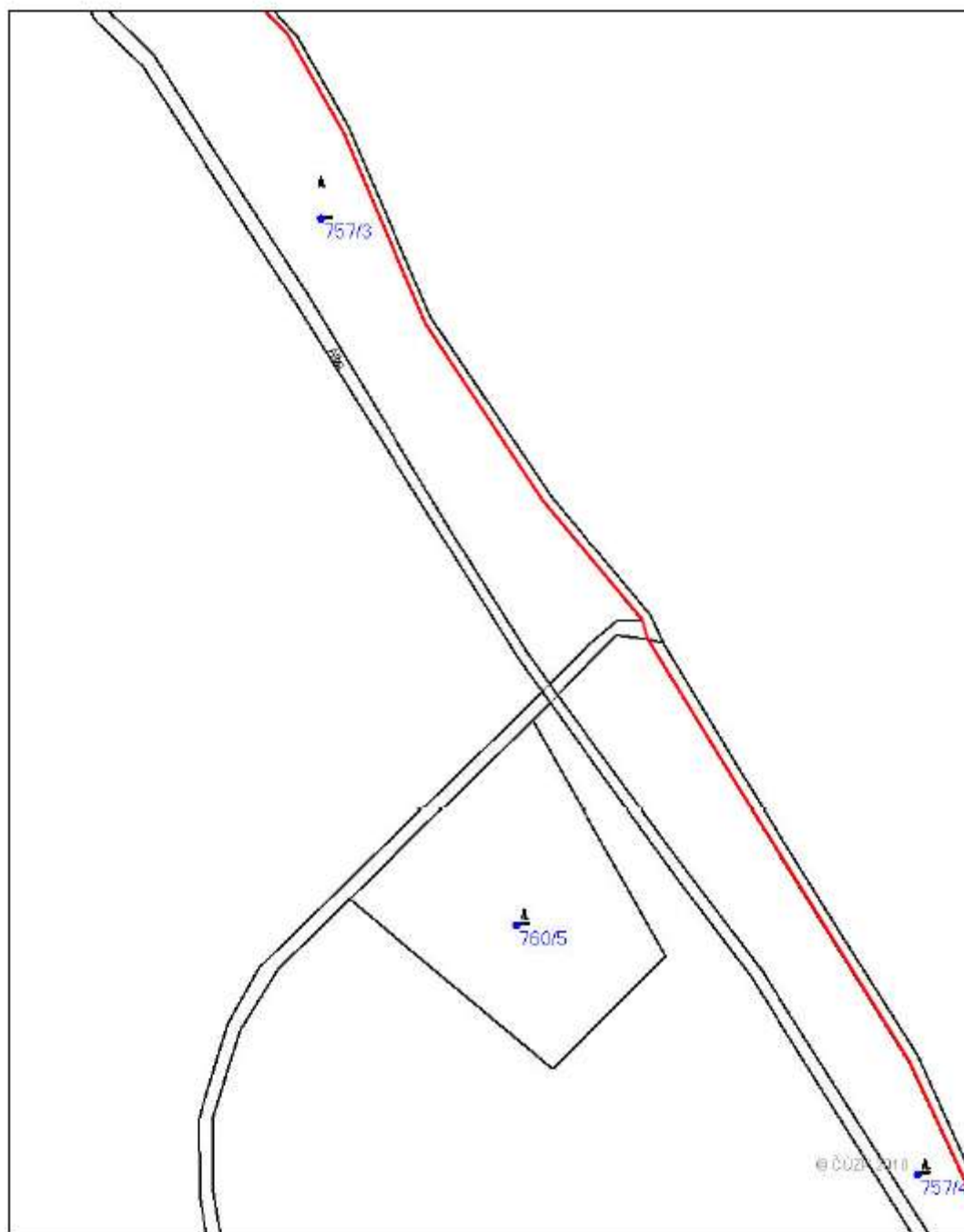
Přírodní památka Týnišťské Pooříčí



1:2 000



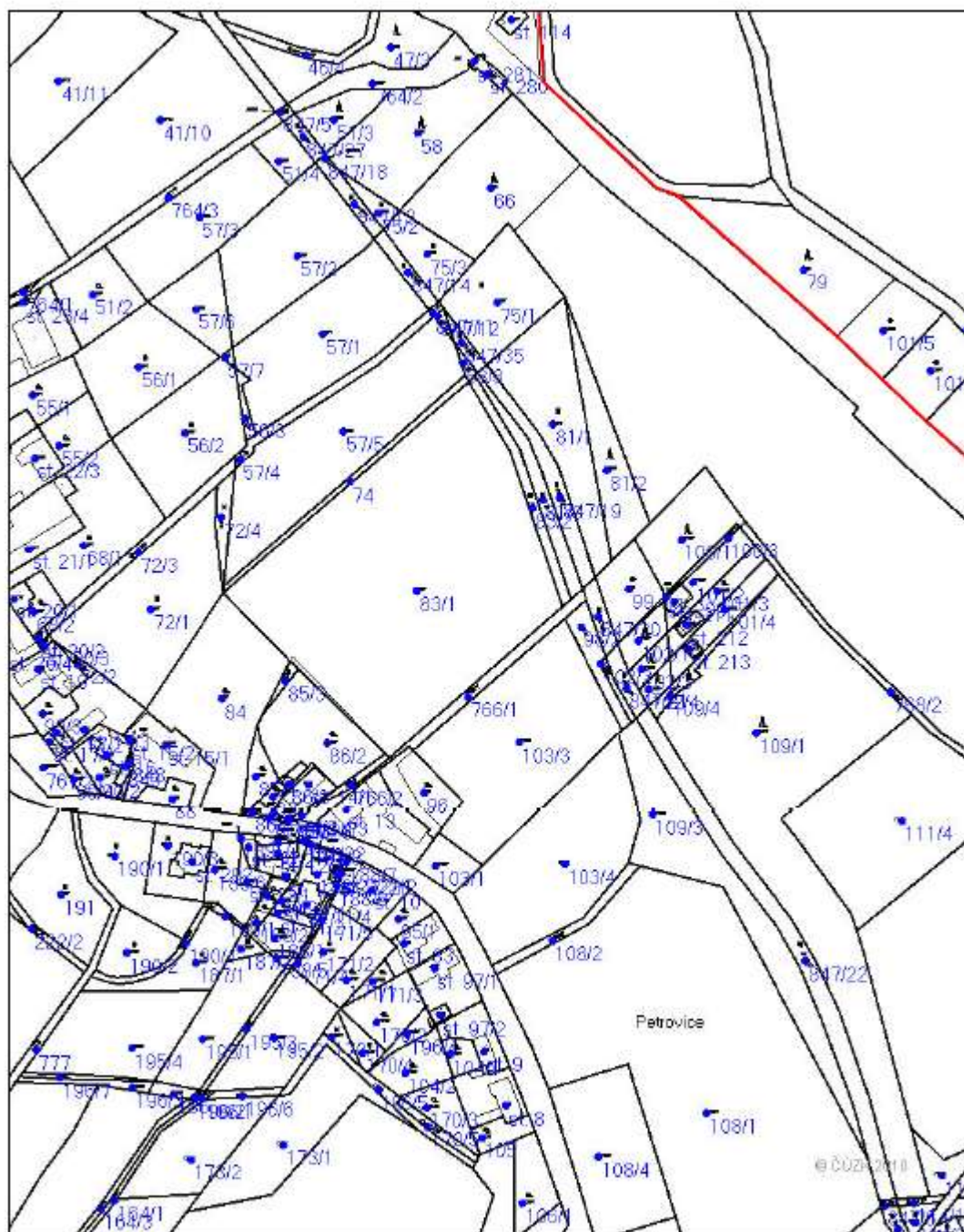
 Přírodní památka Týnišťské Poorličí



1:2 000



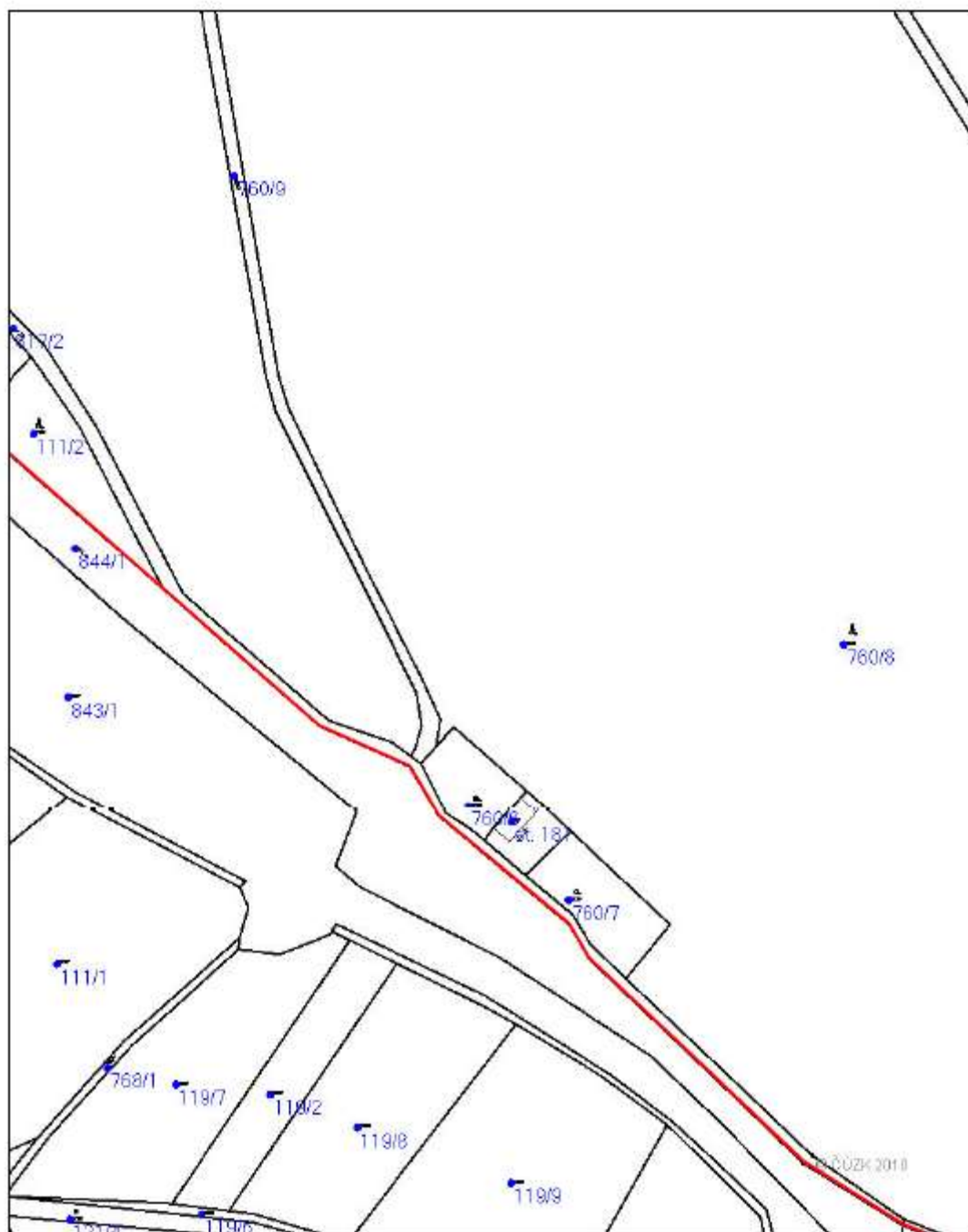
 Přírodní památka Týnišťské Poorličí



1:2 000




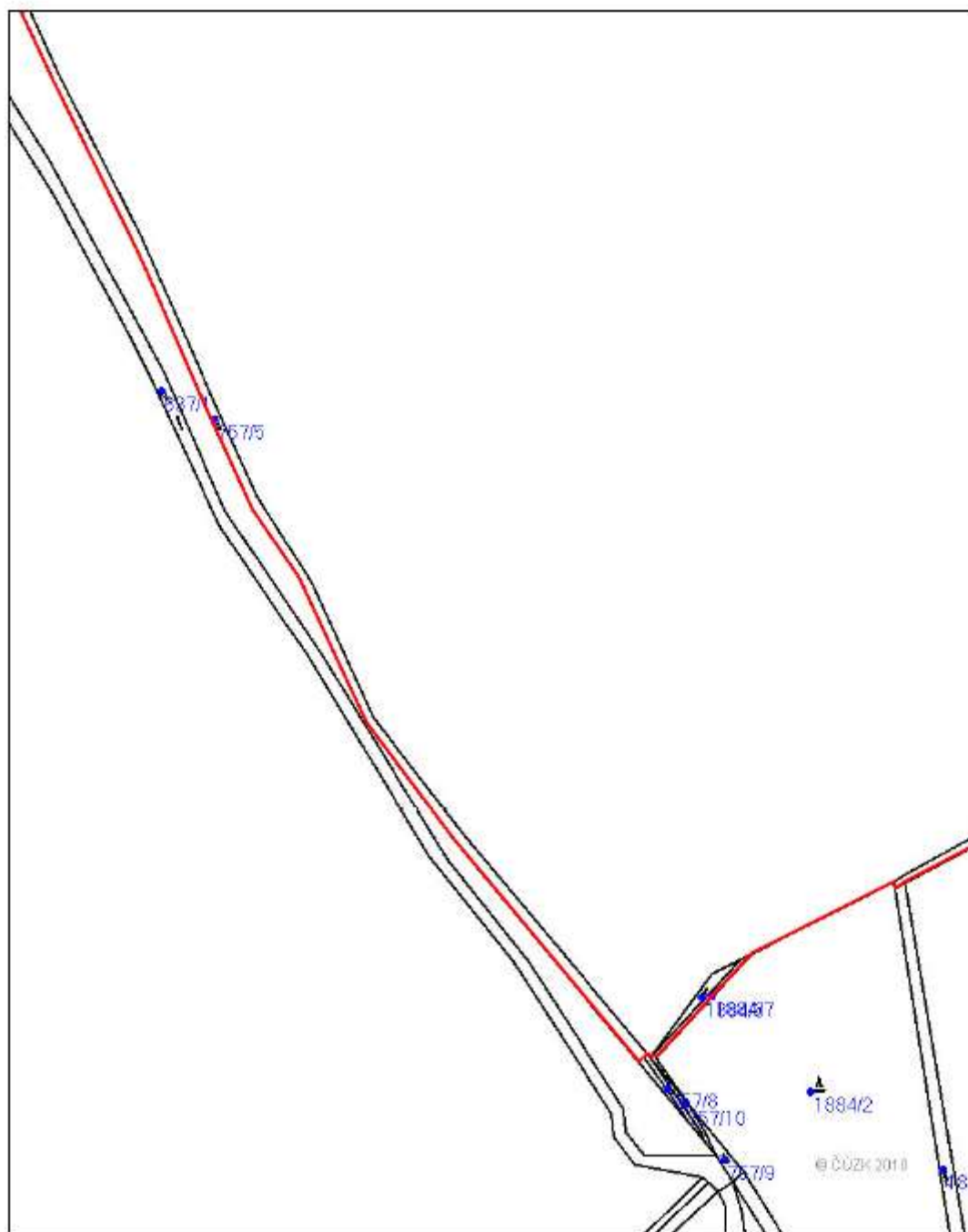
Přírodní památka Týništské Poodří



1:2 000




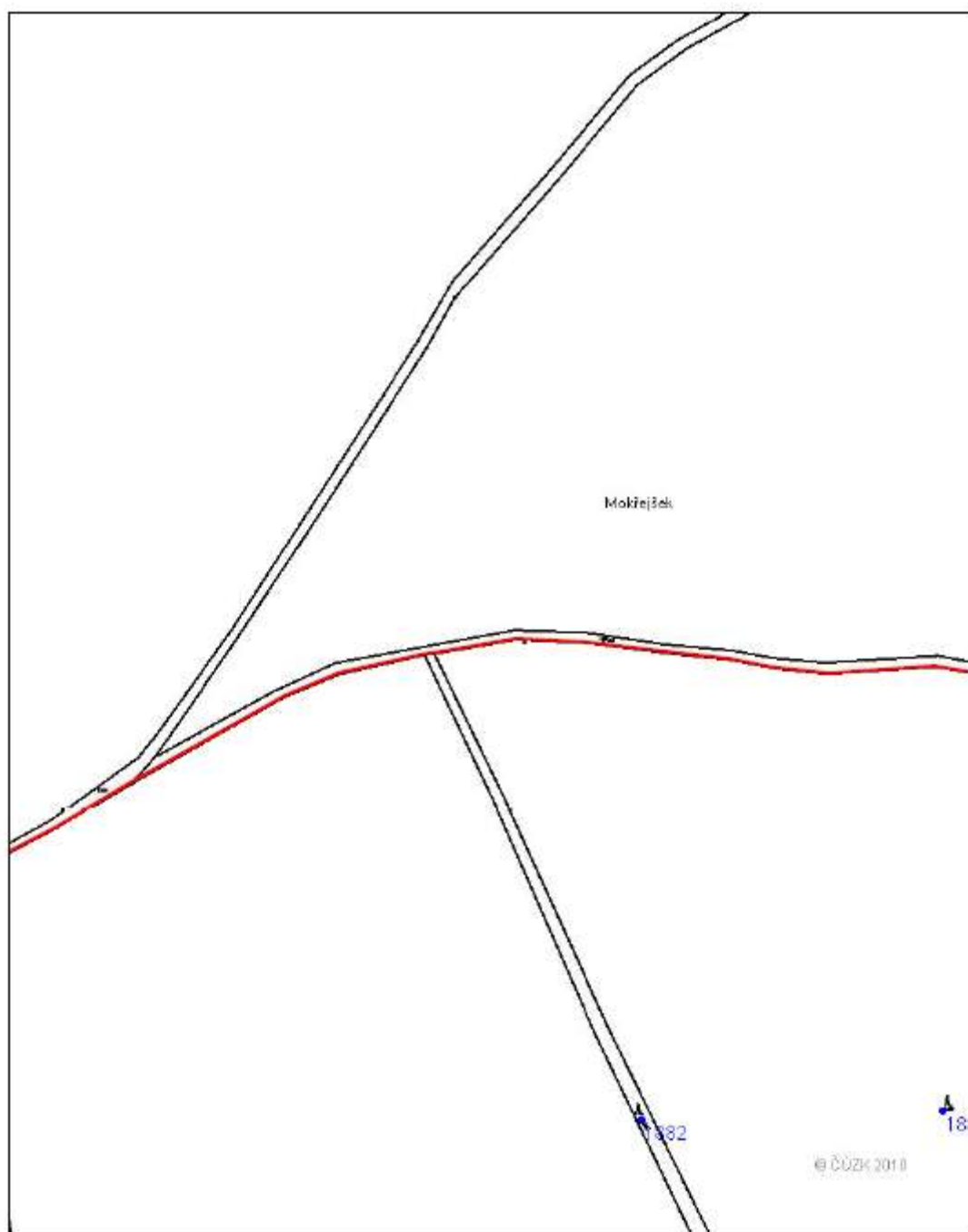
 Přírodní památka Týnišťské Poorličí



1:2 000




 Přírodní památka Týnišťské Poorličí

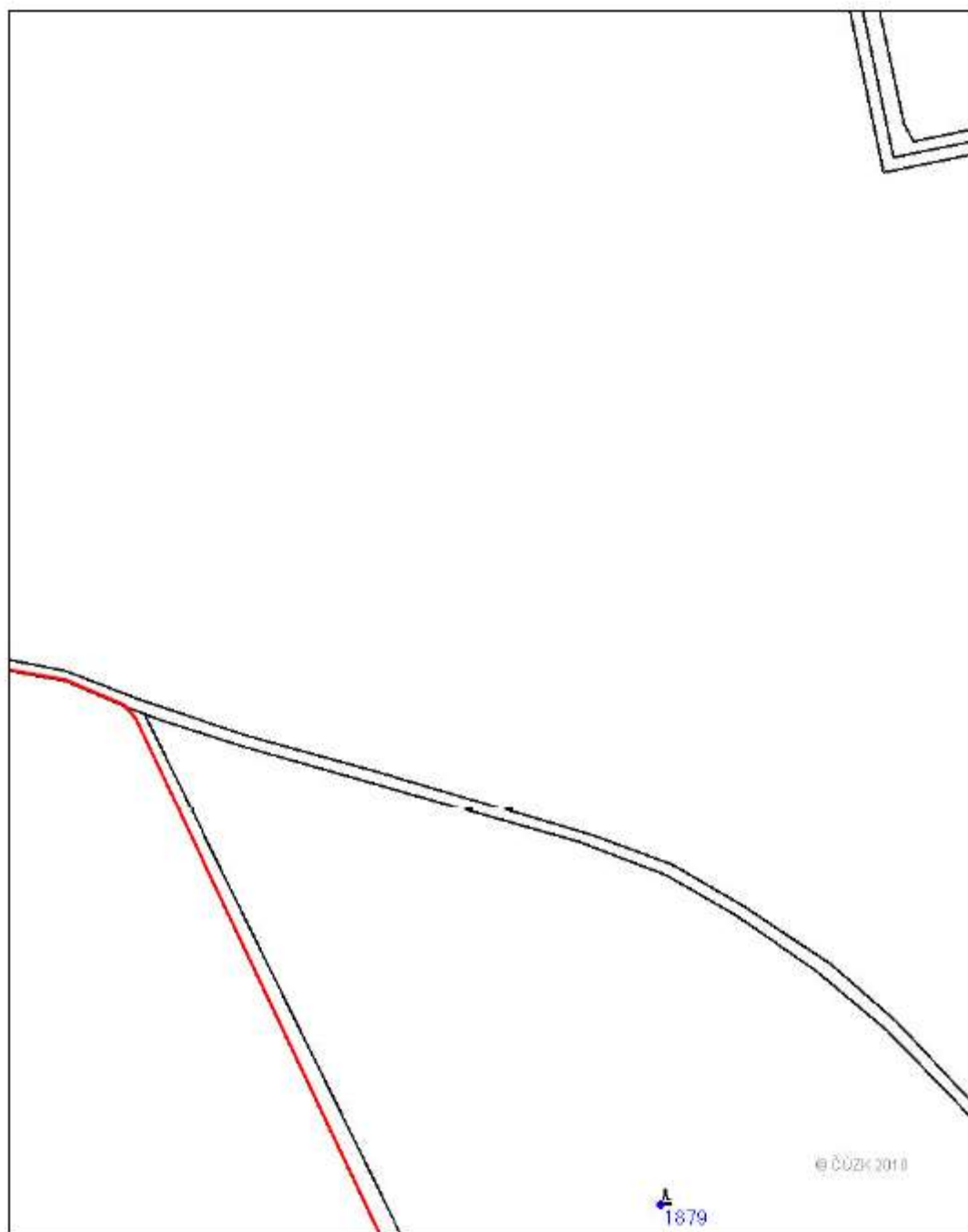


1:2 000




 Přírodní památka Týništské Poorličí

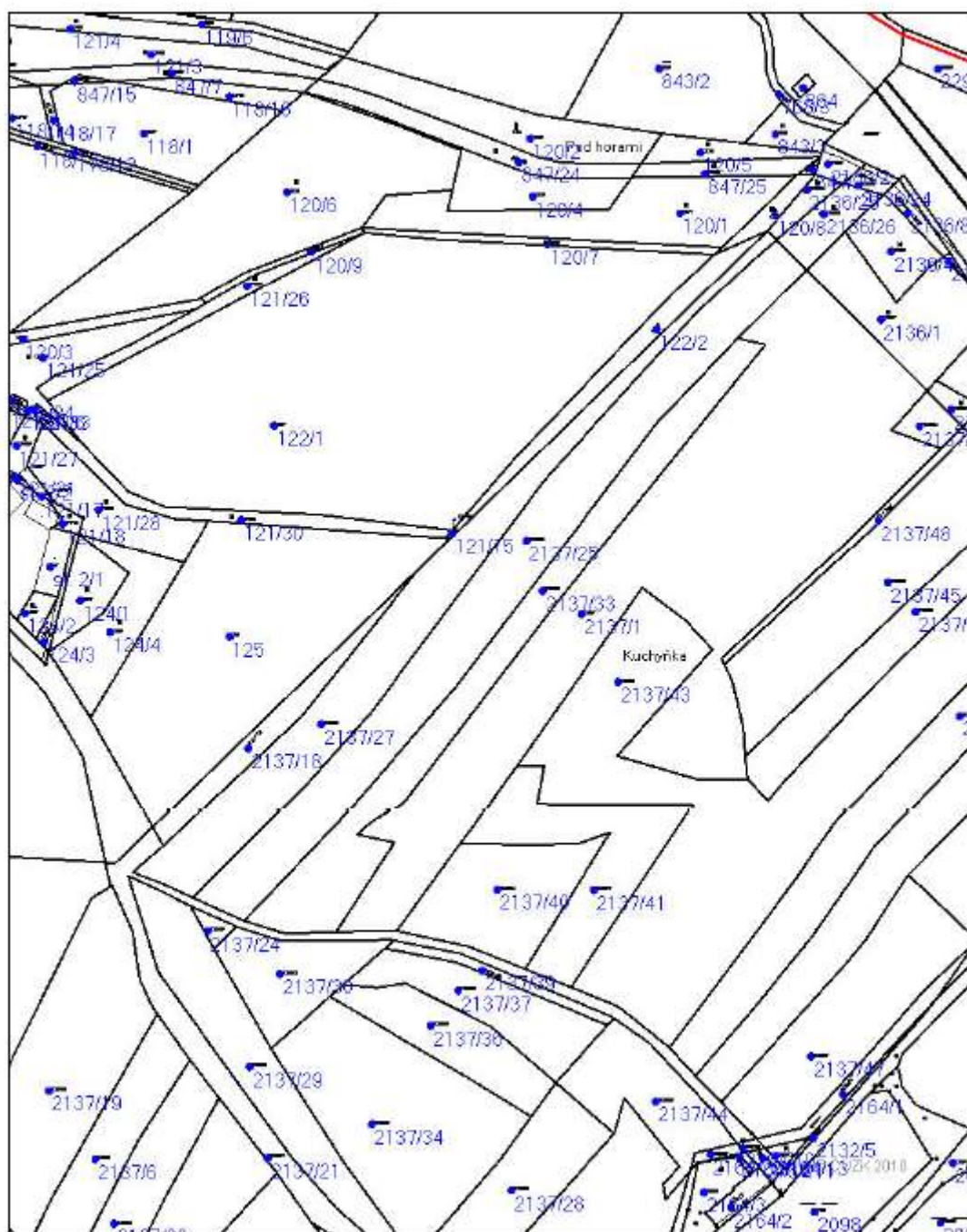




1:2 000



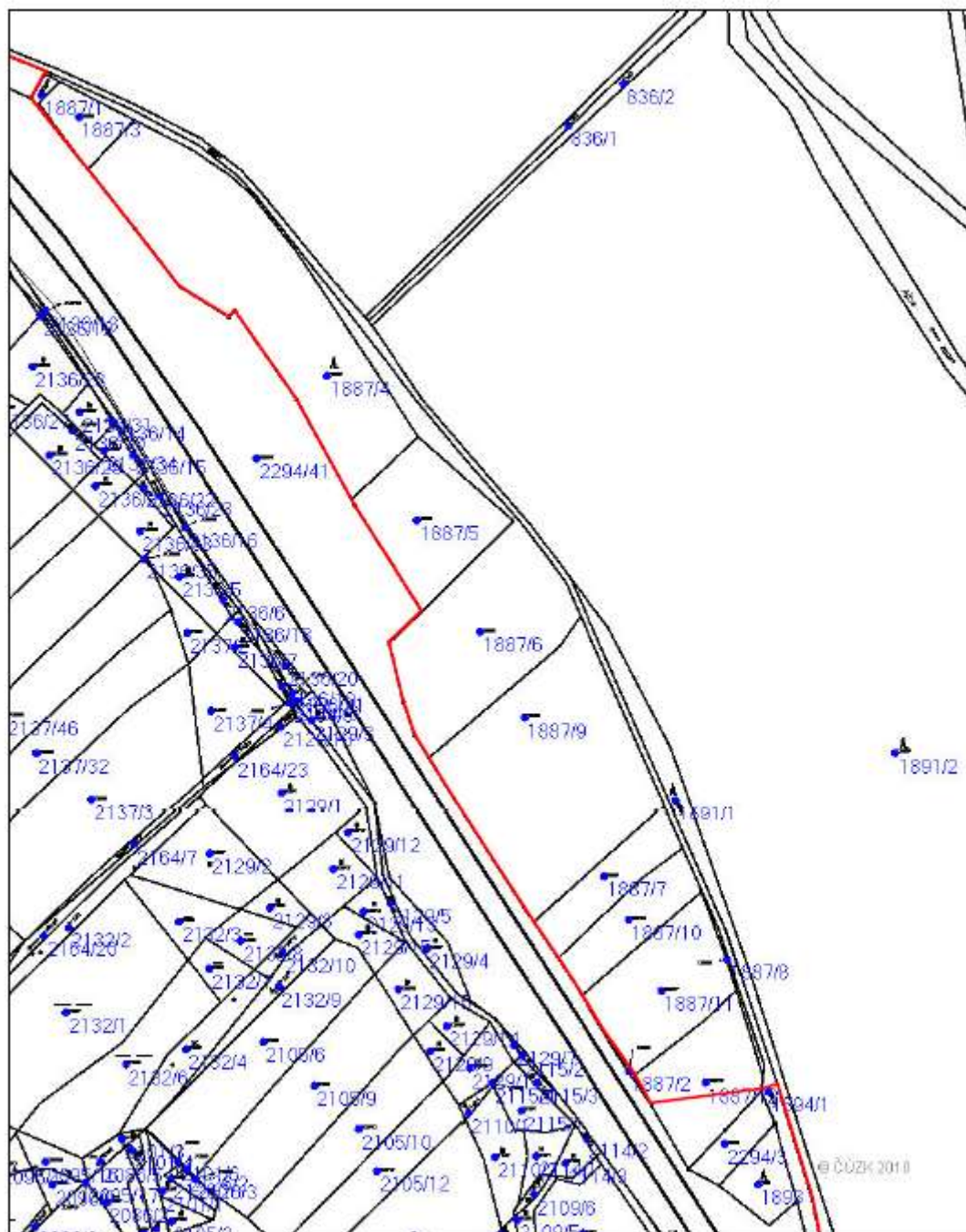
 Přírodní památka Týnišťské Poorličí

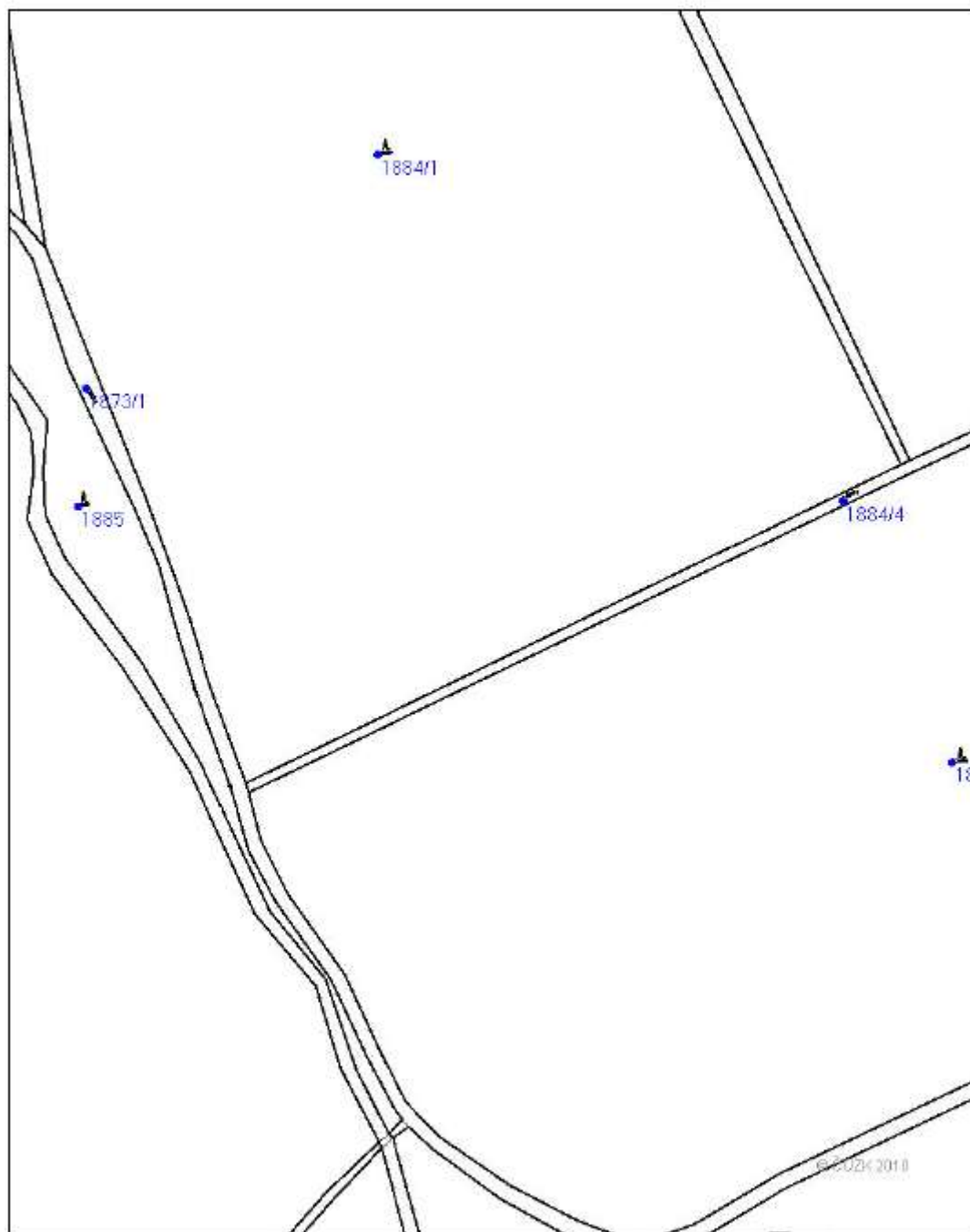


0 20 40 60 80 100 m  
1:2 000



Přírodní památka Týnišťské Poorličí





1:2 000



Přírodní památka Týnišťské Poorličí



1:2 000



 Přírodní památka Týnišťské Poorličí

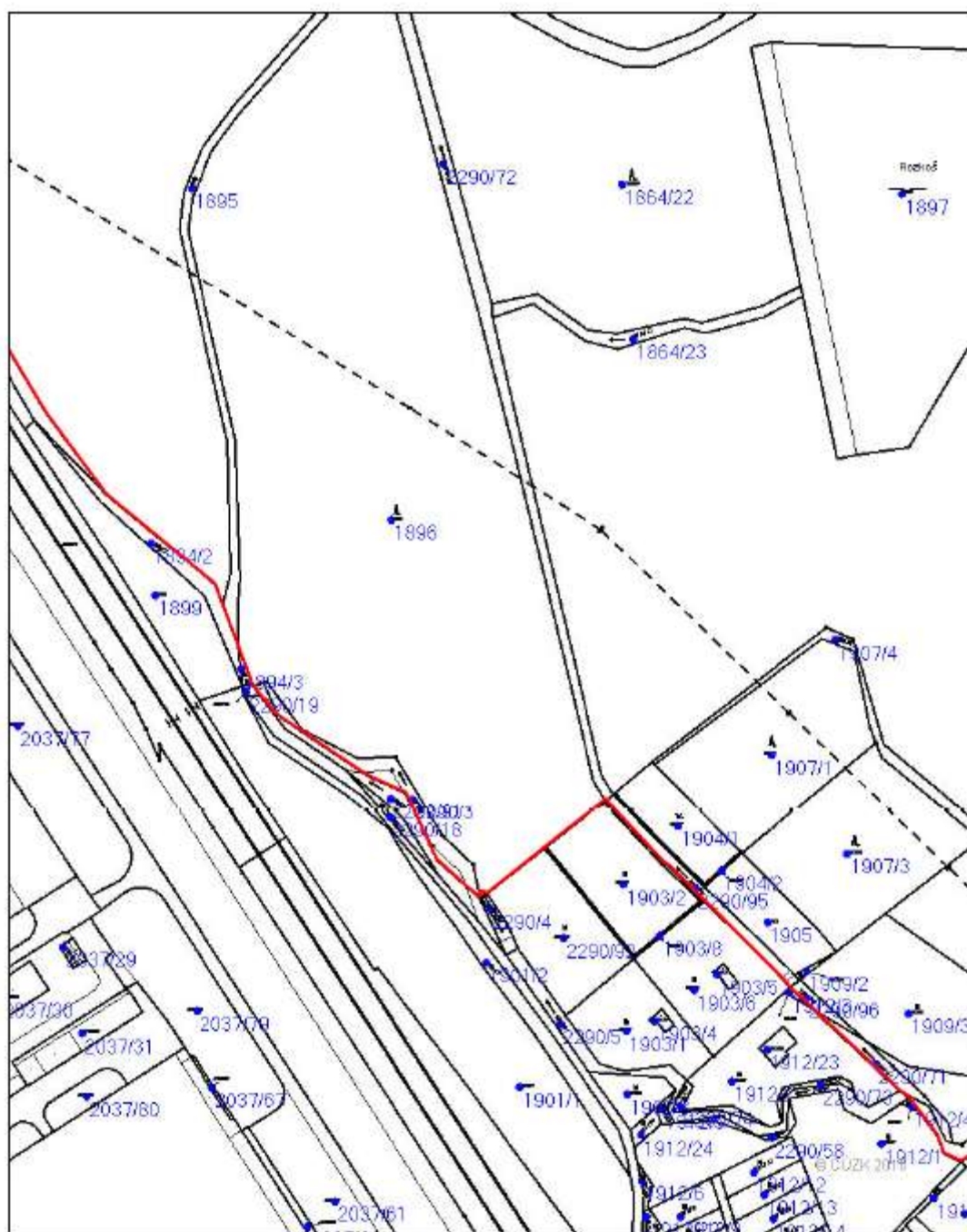


0 20 40 60 80 100 m

1:2 000



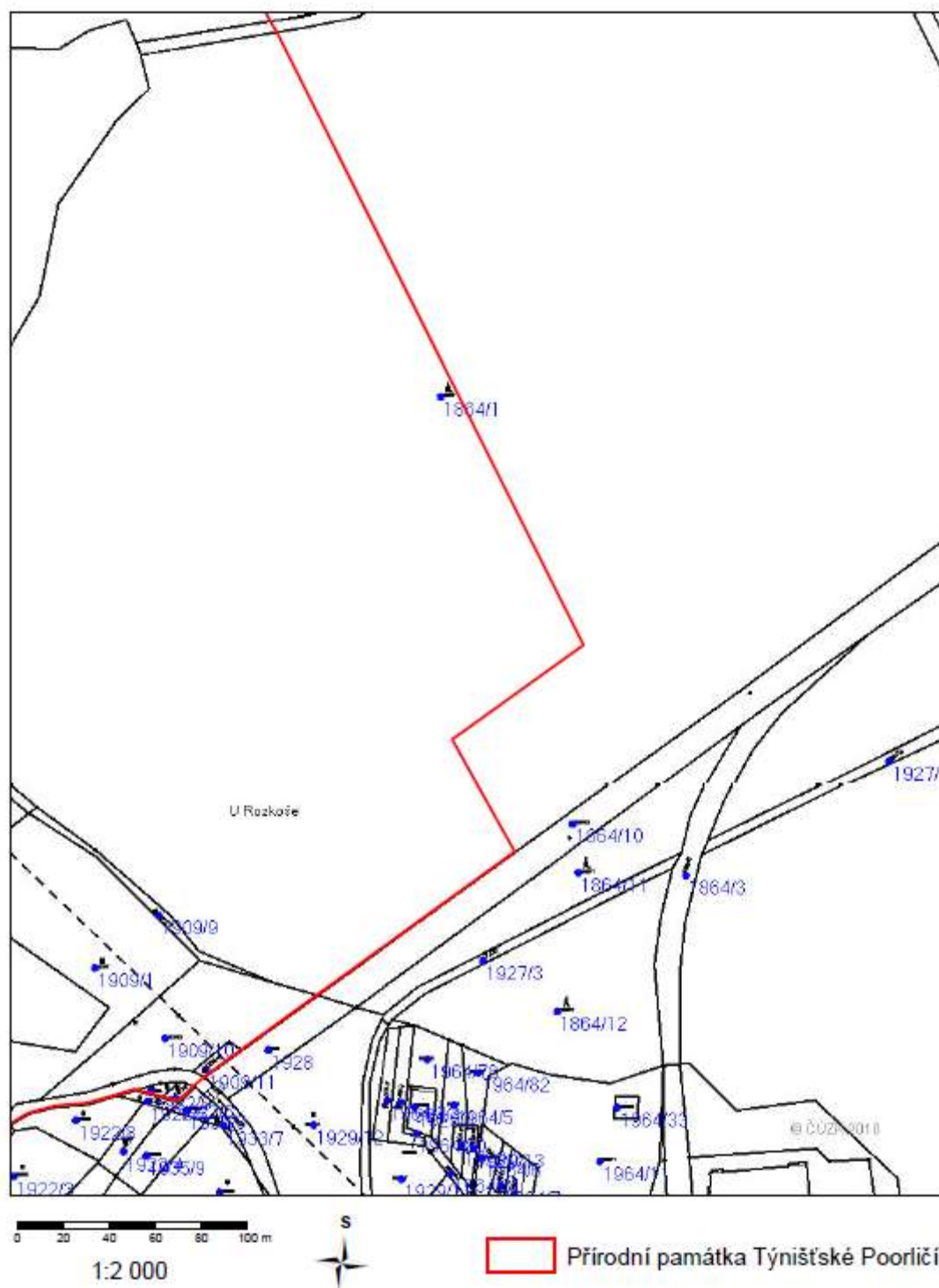
Přírodní památka Týnišťské Poorličí



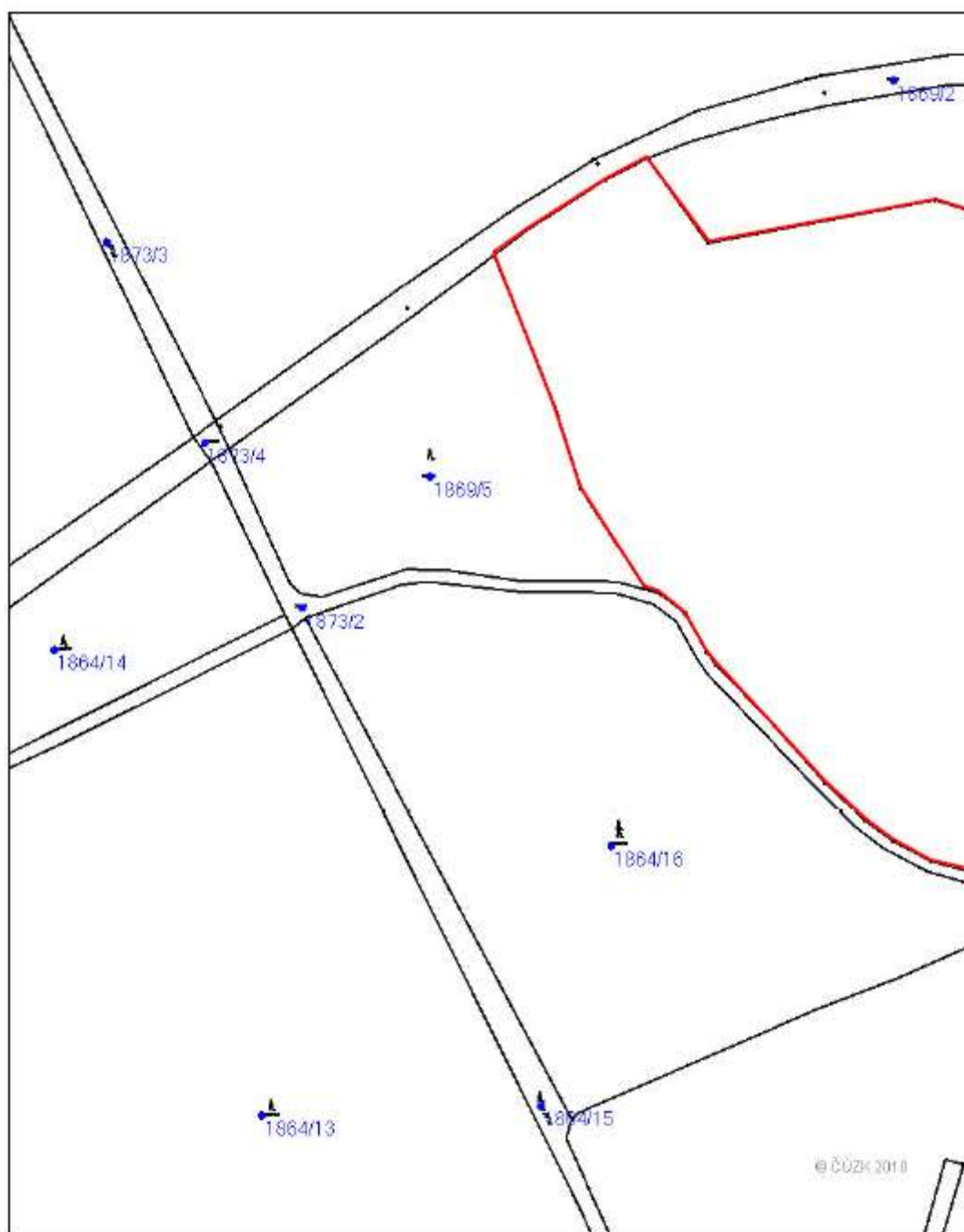
1:2 000



Přírodní památka Týništské Poorličí




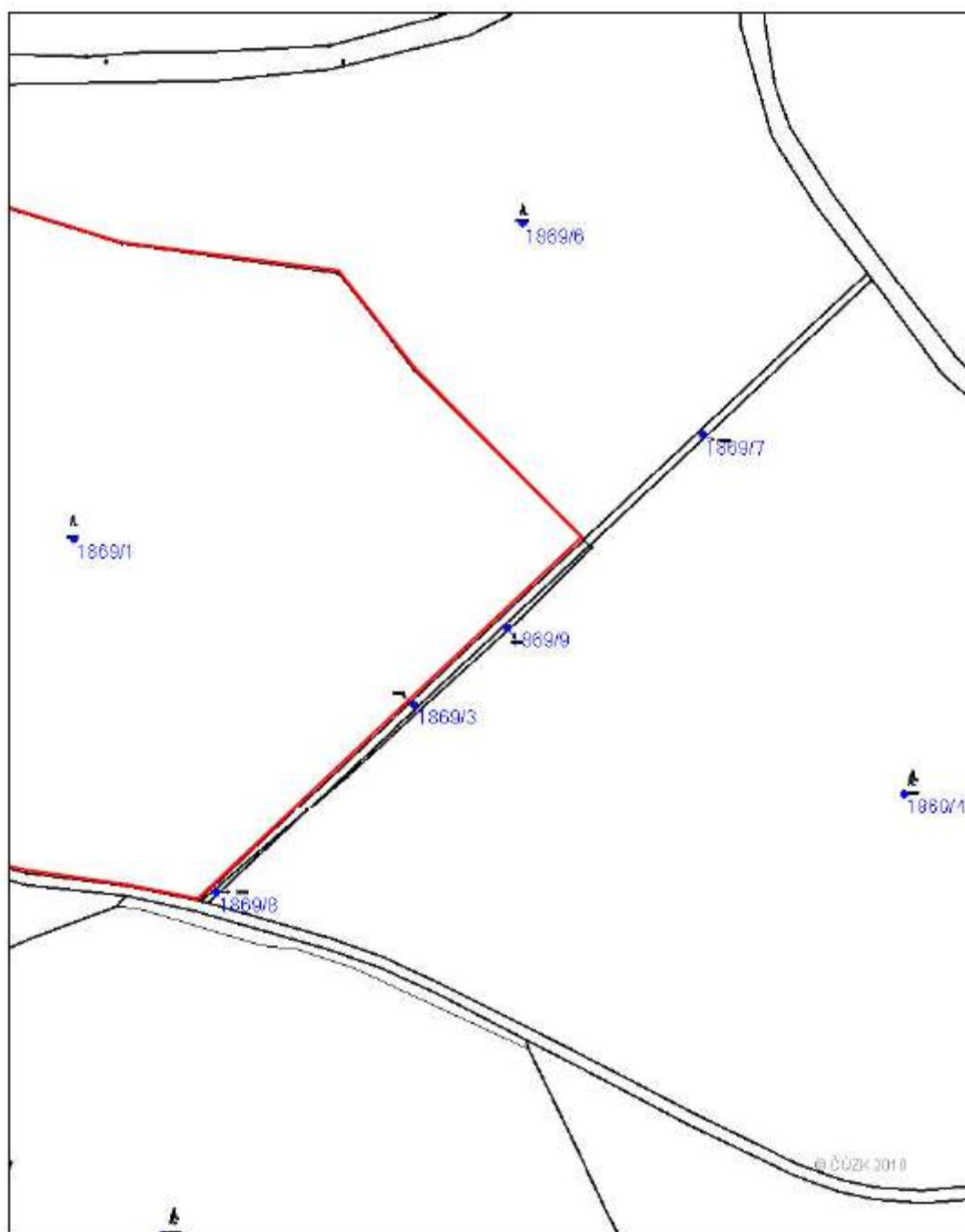




1:2 000



 Přírodní památka Týništské Poorličí



1:2 000



 Přírodní památka Týništské Poorličí

## Příloha č. 3 Návrhu na vyhlášení zvláště chráněného území

### Parcelní vymezení Přírodní památky Týnišťské Poorličí

**Katastrální území:** 720135, Petrovice nad Orlicí

Číslo parcely podle KN	Číslo parcely podle PK nebo jiných evidencí	Druh pozemku podle KN	Způsob využití pozemku podle KN	Číslo listu vlastnictví	Výměra parcely celková podle KN (m <sup>2</sup> )	Výměra parcely v ZCHÚ (m <sup>2</sup> )
17/1		orná půda		350	4025	4025
17/2		orná půda		129	8118	8118
46/1		vodní plocha	koryto vodního toku přirozené nebo upravené	1	1063	1063
48/1		lesní pozemek		122	4960	4960
79		lesní pozemek		154	2198	2198
101/1		ostatní plocha	neplodná půda	41	950	950
101/5		ostatní plocha	neplodná půda	91	950	950
111/2		lesní pozemek		231	2165	2165
st. 106		zastavěná plocha a nádvoří		350	764	764
st. 113		zastavěná plocha a nádvoří		222	118	118
st. 181		zastavěná plocha a nádvoří		322	652	652
491/17		orná půda		10001	239	156
491/18		orná půda		10001	357	177
559/1		lesní pozemek		10001	461	461
559/4		trvalý travní porost		10001	25	25
562/1		lesní pozemek		10001	13218	13218
562/2		lesní pozemek		10001	10647	10647
562/3		lesní pozemek		10001	395	94
563/4		lesní pozemek		226	392	392
563/5		lesní pozemek		226	4985	4985
563/9		trvalý travní porost		226	1527	1527
563/10		trvalý travní porost		226	1685	963
565/1		lesní pozemek		10001	6624	6624
566/1		lesní pozemek		10001	31727	31727
566/9		lesní pozemek		10001	31	31
573/1		orná půda		10002	2584	2584
573/2		lesní pozemek		266	2461	2461
575/5		trvalý travní porost		10001	160	160
578/1		lesní pozemek		10001	109065	109065
578/2		lesní pozemek		10001	7183	7183
579		lesní pozemek		10001	2677	2677
594		lesní pozemek		10001	24158	24158
595/2		orná půda		335	826	826
595/6		lesní pozemek		17	1884	1884
595/7		lesní pozemek		17	264	264
595/9		lesní pozemek		17	687	687
595/11		orná půda		10002	698	698
595/12		orná půda		10002	679	679
595/13		orná půda		10002	623	623
595/14		orná půda		158	605	605
595/15		orná půda		52	646	646

595/16		orná půda		10001	43	43
595/17		orná půda		10001	4	4
595/18		orná půda		335	1055	1055
595/19		orná půda		335	113	113
596/27		orná půda		10002	492	492
596/33		orná půda		186	546	546
596/35		orná půda		52	419	419
596/36		orná půda		162	379	379
597		lesní pozemek		10001	929	929
598/1		lesní pozemek		10001	5953	5953
598/2		lesní pozemek		10001	2712	2712
598/3		lesní pozemek		10001	659	659
599/1		lesní pozemek		10001	7952	7952
599/2		ostatní plocha	ostatní komunikace	10001	577	577
599/3		lesní pozemek		10001	25	25
605/2		ostatní plocha	neplodná půda	260	3403	3403
605/7		ostatní plocha	neplodná půda	10001	223	223
605/8		ostatní plocha	neplodná půda	37	218	218
614/1		orná půda		68	2445	2445
614/2		lesní pozemek		68	2721	2721
614/3		lesní pozemek		68	3218	3218
614/4		lesní pozemek		68	837	837
614/7		lesní pozemek		335	56	56
616/2		lesní pozemek		242	3216	3216
617/2		lesní pozemek		242	2658	2658
617/3		lesní pozemek		344	2461	2461
618/2		ostatní plocha	ostatní komunikace	266	3086	3086
618/3		trvalý travní porost		163	1740	1740
618/4		lesní pozemek		344	4512	4512
618/5		lesní pozemek		27	1685	1685
619		lesní pozemek		27	529	529
620/1		lesní pozemek		344	1601	1601
620/2		lesní pozemek		163	730	730
621/1		lesní pozemek		155	6359	6359
621/3		lesní pozemek		232	9707	9707
622/1		lesní pozemek		326	10276	10276
622/2		lesní pozemek		44	11646	11646
623		lesní pozemek		95	2538	2538
624/1		orná půda		10001	2042	2042
624/2		trvalý travní porost		10001	237	237
629		lesní pozemek		10001	1950	1950
636/64		orná půda		10001	3162	23
637		lesní pozemek		10001	182275	182275
639/1		lesní pozemek		351	4075	4075
641		lesní pozemek		10001	185990	185990
642		lesní pozemek		10001	90085	90085
643/1		lesní pozemek		270	2986	2986
643/2		lesní pozemek		270	3802	3802
644		lesní pozemek		227	16921	16921
645		lesní pozemek		350	27877	27877
646		trvalý travní porost		350	1308	1308
714		vodní plocha	rybník	350	40681	40681
717/1		lesní pozemek		350	77202	77202
720/3		ostatní plocha	ostatní komunikace	350	2564	1963
723/2		ostatní plocha	ostatní komunikace	350	247	247
723/3		vodní plocha	zamokřená plocha	350	561	561
723/5		ostatní plocha	manipulační plocha	350	451	451

730/1		lesní pozemek		350	399857	399857
730/2		lesní pozemek		350	2786	2786
730/4		lesní pozemek		350	14954	14954
730/5		ostatní plocha	ostatní komunikace	350	4658	4658
730/6		vodní plocha	rybník	350	9129	9129
730/7		ostatní plocha	manipulační plocha	350	2576	2576
739/2		lesní pozemek		350	3206	3206
741/2		trvalý travní porost		350	15896	15896
741/3		trvalý travní porost		350	1429	1429
741/4		zahrada		350	1201	1201
741/5		zahrada		350	241	241
741/6		ostatní plocha	manipulační plocha	350	5638	5638
742/1		trvalý travní porost		350	110624	110624
742/2		lesní pozemek		350	532394	532394
742/3		lesní pozemek		350	105403	105403
742/4		lesní pozemek		350	13954	13954
746/1		trvalý travní porost		350	7430	7430
746/2		trvalý travní porost		350	4639	4639
746/3		vodní plocha	koryto vodního toku přirozené nebo upravené	350	2383	2383
746/4		trvalý travní porost		350	11225	11225
746/5		vodní plocha	koryto vodního toku přirozené nebo upravené	350	2655	2655
746/6		trvalý travní porost		350	8391	8391
746/7		trvalý travní porost		350	1913	1913
746/8		trvalý travní porost		350	14800	14800
746/9		trvalý travní porost		350	1979	1979
746/10		trvalý travní porost		350	25858	25858
746/11		trvalý travní porost		350	463	463
746/12		lesní pozemek		350	5456	5456
747/1		lesní pozemek		350	159548	159548
747/2		lesní pozemek		350	4316	4316
747/3		lesní pozemek		350	3036	3036
748/1		lesní pozemek		350	250671	250671
748/2		lesní pozemek		350	123001	123001
749/1		lesní pozemek		350	176771	176771
749/2		lesní pozemek		350	84805	84805
750/1		orná půda		73	4906	4906
750/12		vodní plocha	koryto vodního toku přirozené nebo upravené	60000	512	512
750/13		trvalý travní porost		350	85	85
750/16		vodní plocha	koryto vodního toku přirozené nebo upravené	10002	392	392
750/17		vodní plocha	koryto vodního toku přirozené nebo upravené	10002	491	491
750/18		lesní pozemek		350	30867	30867
750/19		orná půda		101	9857	9857
750/20		orná půda		208	789	789
750/21		orná půda		350	6880	6880
750/22		orná půda		350	5045	5045
750/23		orná půda		350	13435	13435
750/24		orná půda		350	4901	4901

750/25		orná půda		350	9586	9586
750/26		orná půda		350	6966	6966
750/27		orná půda		350	5189	5189
750/28		orná půda		350	8401	8401
750/29		orná půda		230	7243	7243
750/30		vodní plocha	koryto vodního toku přirozené nebo upravené	350	794	794
750/31		vodní plocha	koryto vodního toku přirozené nebo upravené	208	13	13
751		lesní pozemek		350	35541	35541
753		lesní pozemek		350	73339	73339
754/1		lesní pozemek		350	3853	3853
754/2		lesní pozemek		350	17507	17507
754/3		lesní pozemek		350	30910	30910
754/4		ostatní plocha	ostatní komunikace	350	543	543
754/5		zahrada		147	4816	4816
754/7		ostatní plocha	ostatní komunikace	350	3849	3849
754/8		lesní pozemek		350	2764	2764
754/9		ostatní plocha	ostatní komunikace	10001	3624	3624
754/10		lesní pozemek		350	3874	3874
754/11		lesní pozemek		350	1126	1126
754/15		lesní pozemek		350	326	326
754/16		lesní pozemek		350	4118	4118
754/32		lesní pozemek		350	676	676
754/33		lesní pozemek		350	3120	3120
754/42		trvalý travní porost		259	3978	3978
754/43		lesní pozemek		350	803	803
754/51		trvalý travní porost		95	1866	1866
754/53		trvalý travní porost		350	8263	8263
754/60		orná půda		53	4994	4994
754/76		lesní pozemek		350	9824	9824
754/78		lesní pozemek		350	1400	1400
754/79		lesní pozemek		350	1160	1160
754/80		lesní pozemek		350	5535	5535
754/82		trvalý travní porost		350	430	430
754/83		vodní plocha	koryto vodního toku přirozené nebo upravené	350	694	694
754/84		ostatní plocha	ostatní komunikace	60000	76	76
754/85		vodní plocha	koryto vodního toku přirozené nebo upravené	95	145	145
754/86		vodní plocha	koryto vodního toku přirozené nebo upravené	350	299	299
754/88		lesní pozemek		350	31229	31229
754/89		lesní pozemek		350	24863	24863
754/90		lesní pozemek		243	9878	9878
754/91		lesní pozemek		243	4424	4424
754/92		lesní pozemek		243	5203	5203
754/93		lesní pozemek		243	4952	4952
754/94		orná půda		205	1331	1331
754/95		orná půda		28	4845	4845
754/96		lesní pozemek		243	6597	6597
754/97		lesní pozemek		243	13220	13220

754/98		orná půda		350	9	9
754/99		lesní pozemek		243	1308	1308
754/100		orná půda		10001	189	189
754/101		trvalý travní porost		350	6439	6439
754/102		trvalý travní porost		350	4284	4284
754/103		trvalý travní porost		101	8940	8940
754/104		trvalý travní porost		350	5338	5338
754/105		trvalý travní porost		230	6165	6165
754/106		trvalý travní porost		350	2629	2629
754/107		trvalý travní porost		28	2962	2962
754/108		trvalý travní porost		229	3944	3944
754/109		trvalý travní porost		350	3206	3206
754/110		trvalý travní porost		350	4968	4968
754/111		trvalý travní porost		350	3709	3709
754/112		trvalý travní porost		350	4184	4184
754/113		trvalý travní porost		73	5341	5341
754/114		trvalý travní porost		350	4401	4401
754/115		trvalý travní porost		350	9483	9483
754/116		trvalý travní porost		350	6331	6331
754/117		trvalý travní porost		350	3391	3391
754/118		trvalý travní porost		162	5154	5154
754/119		trvalý travní porost		350	4399	4399
754/120		trvalý travní porost		350	4609	4609
754/121		trvalý travní porost		350	5007	5007
754/122		trvalý travní porost		350	3279	3279
754/123		trvalý travní porost		206	2662	2662
754/124		trvalý travní porost		350	7376	7376
754/125		trvalý travní porost		350	4879	4879
754/126		trvalý travní porost		53	3970	3970
754/127		trvalý travní porost		350	7048	7048
754/128		trvalý travní porost		350	5382	5382
754/129		trvalý travní porost		350	4274	4274
754/130		trvalý travní porost		350	3832	3832
754/131		trvalý travní porost		350	50052	50052
754/132		trvalý travní porost		350	6067	6067
754/133		trvalý travní porost		350	1108	1108
754/134		trvalý travní porost		350	314	314
754/135		ostatní plocha	ostatní komunikace	60000	38	38
754/136		lesní pozemek		206	50	50
754/137		lesní pozemek		350	1318	1318
754/138		trvalý travní porost		37	3218	3218
754/139		trvalý travní porost		350	3245	3245
754/140		trvalý travní porost		95	4227	4227
754/141		trvalý travní porost		350	2518	2518
754/142		trvalý travní porost		350	4134	4134
754/143		trvalý travní porost		206	8	8
754/144		trvalý travní porost		162	6157	6157
754/145		trvalý travní porost		162	575	575
754/146		trvalý travní porost		350	19	19
754/147		trvalý travní porost		350	270	270
754/148		trvalý travní porost		10001	2	2
754/149		vodní plocha	koryto vodního toku přirozené nebo upravené	60000	70	70
754/150		vodní plocha	koryto vodního toku přirozené nebo upravené	10002	11	11

754/151		vodní plocha	koryto vodního toku přirozené nebo upravené	10001	49	49
754/152		vodní plocha	koryto vodního toku přirozené nebo upravené	10002	36	36
754/153		ostatní plocha	ostatní komunikace	10001	2246	2246
754/154		vodní plocha	koryto vodního toku přirozené nebo upravené	10001	1598	1598
754/155		vodní plocha	koryto vodního toku přirozené nebo upravené	208	1	1
754/156		vodní plocha	koryto vodního toku přirozené nebo upravené	101	44	44
754/157		vodní plocha	koryto vodního toku přirozené nebo upravené	73	39	39
754/158		vodní plocha	koryto vodního toku přirozené nebo upravené	350	38	38
754/159		vodní plocha	koryto vodního toku přirozené nebo upravené	230	91	91
754/160		vodní plocha	koryto vodního toku přirozené nebo upravené	10002	5	5
754/161		vodní plocha	koryto vodního toku přirozené nebo upravené	350	266	266
754/162		vodní plocha	koryto vodního toku přirozené nebo upravené	350	115	115
754/163		vodní plocha	koryto vodního toku přirozené nebo upravené	28	81	81
754/164		vodní plocha	koryto vodního toku přirozené nebo upravené	10002	146	146
754/165		vodní plocha	koryto vodního toku přirozené nebo upravené	350	96	96
754/166		vodní plocha	koryto vodního toku přirozené nebo upravené	350	98	98
754/167		vodní plocha	koryto vodního toku přirozené nebo upravené	350	100	100
754/168		vodní plocha	koryto vodního toku přirozené nebo upravené	350	96	96
754/169		vodní plocha	koryto vodního toku přirozené nebo upravené	10001	931	931
755/1		vodní plocha	rybník	350	30824	30824
755/2		vodní plocha	rybník	350	4563	4563
756		vodní plocha	rybník	350	8172	8172
757/3		lesní pozemek		350	18688	18688



757/4		lesní pozemek		350	15796	15796
757/5		ostatní plocha	ostatní komunikace	350	3156	54
757/6		lesní pozemek		350	176003	176003
757/7		lesní pozemek		350	28732	28732
757/8		ostatní plocha	ostatní komunikace	10001	43	43
757/9		ostatní plocha	ostatní komunikace	20	116	116
757/10		ostatní plocha	ostatní komunikace	20	65	65
760/1		lesní pozemek		350	320731	320731
760/2		lesní pozemek		350	23953	23953
760/4		lesní pozemek		350	3930	3930
760/5		lesní pozemek		350	9637	9637
760/6		zahrada		350	1146	1146
760/7		zahrada		350	1564	1564
760/8		lesní pozemek		350	210871	210871
760/9		ostatní plocha	ostatní komunikace	350	3351	3351
802/2		ostatní plocha	ostatní komunikace	10001	6253	6253
802/5		ostatní plocha	ostatní komunikace	10001	5954	5954
803/1		ostatní plocha	ostatní komunikace	10001	5330	366
806/1		ostatní plocha	ostatní komunikace	10001	74	74
806/2		ostatní plocha	ostatní komunikace	10001	166	166
806/4		ostatní plocha	ostatní komunikace	10001	914	914
810		ostatní plocha	ostatní komunikace	10001	319	319
811		ostatní plocha	ostatní komunikace	10001	601	601
812		ostatní plocha	ostatní komunikace	10001	1485	1485
817/1		ostatní plocha	ostatní komunikace	350	32905	32647
817/2		ostatní plocha	ostatní komunikace	10001	4488	4488
823/1		ostatní plocha	ostatní komunikace	350	19415	1434
823/2		ostatní plocha	ostatní komunikace	350	1750	278
823/3		ostatní plocha	ostatní komunikace	350	2802	2802
825/1		ostatní plocha	ostatní komunikace	350	5693	5693
825/2		ostatní plocha	ostatní komunikace	350	1289	1289
826/1		ostatní plocha	ostatní komunikace	350	9312	9312
826/2		ostatní plocha	ostatní komunikace	350	1827	1827
827		ostatní plocha	ostatní komunikace	350	904	904
836/1		ostatní plocha	ostatní komunikace	10001	478	478
836/2		ostatní plocha	ostatní komunikace	350	698	698
837/1		vodní plocha	koryto vodního toku přirozené nebo upravené	13	7324	7324
837/2		vodní plocha	koryto vodního toku přirozené nebo upravené	13	13541	13541
837/3		vodní plocha	koryto vodního toku přirozené nebo upravené	13	4050	4050
844/1		ostatní plocha	dráha	305	79951	48758
844/2		ostatní plocha	dráha	222	237	237
844/3		ostatní plocha	dráha	1	98	98
844/4		ostatní plocha	dráha	1	264	264
845/1		ostatní plocha	dráha	305	156241	74682
845/3		ostatní plocha	dráha	305	2219	2219
845/4		ostatní plocha	ostatní komunikace	10001	1565	1565
845/5		lesní pozemek		350	561	561
847/8		trvalý travní porost		10001	72	72
<b>Celkem</b>						<b>4884383</b>

**Katastrální území: 772429, Týniště nad Orlicí**

Číslo parcely podle KN	Číslo parcely podle PK nebo jiných evidencí	Druh pozemku podle KN	Způsob využití pozemku podle KN	Číslo listu vlastnictví	Výměra parcely celková podle KN (m <sup>2</sup> )	Výměra parcely v ZCHÚ (m <sup>2</sup> )
1864/1		lesní pozemek		3567	179182	95510
1864/22		lesní pozemek		3567	54598	26487
1864/23		vodní plocha	koryto vodního toku umělé	3567	655	655
1869/1		lesní pozemek		3567	82271	82271
1873/1		ostatní plocha	ostatní komunikace	3567	9478	6010
1874		vodní plocha	koryto vodního toku přirozené nebo upravené	3567	4892	358
1881		lesní pozemek		3567	95729	95729
1882		lesní pozemek		3567	2576	2576
1884/1		lesní pozemek		3567	127675	127675
1884/2		lesní pozemek		3567	14199	14199
1884/3		ostatní plocha	ostatní komunikace	3567	1326	1326
1884/4		ostatní plocha	ostatní komunikace	3567	2467	2467
1884/5		lesní pozemek		3567	125357	125357
1884/7		lesní pozemek		1733	127	21
1885		lesní pozemek		3567	8161	8161
1887/1		orná půda		10002	85	85
1887/3		orná půda		808	692	692
1887/4		lesní pozemek		1730	6802	6802
1887/5		orná půda		817	2485	2485
1887/6		orná půda		10001	5111	5111
1887/7		orná půda		10001	1250	1250
1887/8		orná půda		10001	96	96
1887/9		orná půda		826	6378	6378
1887/10		orná půda		1730	1327	1327
1887/11		orná půda		1107	2500	2500
1887/12		orná půda		3567	2069	1383
1891/1		lesní pozemek		1733	1719	1719
1891/2		lesní pozemek		3567	113611	113611
1894/1		ostatní plocha	ostatní komunikace	10001	3076	1618
1895		ostatní plocha	ostatní komunikace	3567	1193	1193
1896		lesní pozemek		3567	36918	36918
1897		vodní plocha	vodní nádrž umělá	3567	15649	15649
1904/1		ostatní plocha	zeleň	3537	1095	1095
1904/2		ostatní plocha	zeleň	3465	70	70
1905		ostatní plocha	zeleň	3466	1136	1136
1907/1		lesní pozemek		3537	4248	4248
1907/3		lesní pozemek		3466	4247	4247
1907/4		lesní pozemek		3567	622	622
1909/1		trvalý travní porost		193	5906	5906
1909/2		trvalý travní porost		3466	29	29
1909/3		trvalý travní porost		2093	4039	4039
1909/9		trvalý travní porost		1733	386	386
1909/10		trvalý travní porost		736	2771	2771
1909/11		trvalý travní porost		3567	120	120
1922/6		trvalý travní porost		125	67	67
1922/9		trvalý travní porost		736	61	61

2290/2		vodní plocha	koryto vodního toku přirozené nebo upravené	85	17817	594
2290/3		vodní plocha	koryto vodního toku přirozené nebo upravené	85	767	767
2290/71		vodní plocha	koryto vodního toku přirozené nebo upravené	85	310	310
2290/72		vodní plocha	koryto vodního toku přirozené nebo upravené	85	5725	5725
2290/91		vodní plocha	koryto vodního toku přirozené nebo upravené	1733	635	35
2290/95		vodní plocha	koryto vodního toku přirozené nebo upravené	2877	498	498
2290/96		vodní plocha	koryto vodního toku přirozené nebo upravené	85	134	134
<b>Celkem</b>						<b>820479</b>